

UCHWAŁA NR XXV/223/10
RADY GMINY AUGUSTÓW

z dnia 15 lipca 2010 roku

w sprawie zatwierdzenia i przyjęcia Planu Odnowy Miejscowości Janówka.

Na podstawie art. 18. ust.2 pkt.6 ustawy z dnia 8 marca 1990 roku o samorządzie gminnym (Dz. U. z 2001 r. Nr 142, poz.1591, z 2002 r. Nr 23, poz. 220, Nr 62, poz. 588, Nr 113, poz. 984, Nr 153, poz. 1417, Nr 214, poz. 1806, z 2003 r. Nr 80, poz. 717, Nr 162, poz. 1568; z 2004 r. Nr 102, poz. 1055, Nr 116, poz. 1203, z 2005 r. Nr 172, poz. 1441; z 2006 r. Nr 17, poz. 128, Nr 181, poz. 1337; z 2007 r. Nr 48, poz. 327, Nr 138, poz. 974 , Nr 173, poz. 1218,; z 2008 r. Nr 180, poz. 1111, Nr 223, poz. 1458; z 2009 r. Nr 52, poz. 420, Nr 157, poz. 1241 ; z 2010 r. Nr 28, poz. 142 i 146) oraz § 10 ust.2 pkt.2 lit.b Rozporządzenia Ministra Rolnictwa i Rozwoju Wsi z dnia 14 lutego 2008 r. w sprawie szczegółowych warunków i trybu przyznawania pomocy finansowej w ramach działania „Odnowa i rozwój wsi” objętego Programem Rozwoju Obszarów Wiejskich na lata 2007-2013 (Dz. U. Nr 38, poz. 220, Nr 156, poz. 974) uchwala się , co następuje:

§ 1. Zatwierdza się i przyjmuje Plan Odnowy Miejscowości Janówka , stanowiący załącznik do niniejszej uchwały.

§ 2. Wykonanie uchwały powierza się Wójtowi Gminy.

§ 3. Traci moc uchwała Nr XX/179/09 Rady Gminy Augustów z dnia 10 listopada 2009 roku w sprawie zatwierdzenia i przyjęcia Planu Odnowy Miejscowości Janówka.

§ 4. Uchwała wchodzi w życie z dniem podjęcia

Przewodniczący Rady Gminy

Zbigniew Polakowski

PLAN ODNOWY MIEJSCOWOŚCI



JANÓWKA

Lata 2009 - 2016

Janówka, wrzesień 2009

SPIS TREŚCI

- I. Wstęp**
- II. Położenie miejscowości**
- III. Historia miejscowości**
- IV. Aktualna sytuacja społeczno – gospodarcza**
 - 1. Powierzchnia**
 - 2. Ludność**
 - 3. Infrastruktura techniczna**
 - 4. Środowisko gospodarcze**
- V. Inwentaryzacja zasobów służących odnowie miejscowości**
 - 1. Zasoby przyrodnicze**
 - 2. Dziedzictwo kulturowe**
 - 3. Infrastruktura społeczna**
 - 4. Infrastruktura techniczna**
- VI. Odniesienie do dokumentów strategicznych**
- VII. Analiza SWOT**
- VIII. Kierunki rozwoju – wizja rozwoju miejscowości**
- IX. Ustalenie programu – misje, cele, priorytety**
- X. Zadania**
- XI. Okres realizacji – harmonogram**
- XII. Plan finansowy**
- XIII. Uwarunkowania realizacji programu**
- XIV. Monitoring**

I. Wstęp

Mieszkańcy wsi Janówka wystąpili z inicjatywą budowy boiska do gier zespołowych

przy Szkole Podstawowej im. Armii Krajowej, renowacji pomnika osób zamordowanych podczas II wojny światowej, podniesienia jej atrakcyjności dla przyjeżdżających coraz częściej turystów i samych mieszkańców.

W dniu 30 września 2009 roku odbyło się zebranie mieszkańców wsi, na którym podjęto decyzję dotyczącą opracowania „Planu odnowy miejscowości Janówka na lata 2009 – 2015” uwzględniającego finansowanie unijne. Na kolejnych zebraniach dyskutowano o problemach, zagrożeniach, szansach i priorytetach dla wsi i ich mieszkańców. Po burzliwych dyskusjach udało się stworzyć wizję miejscowości Janówka, którą w tym opracowaniu prezentujemy.

Ma ona na celu:

- Podniesienie atrakcyjności turystycznej;
- Wzrost atrakcyjności inwestycyjnej;
- Zaspokojenie potrzeb społecznych i sportowych;
- Rozwój tożsamości społeczności wiejskiej i zachowania dziedzictwa kulturowego;

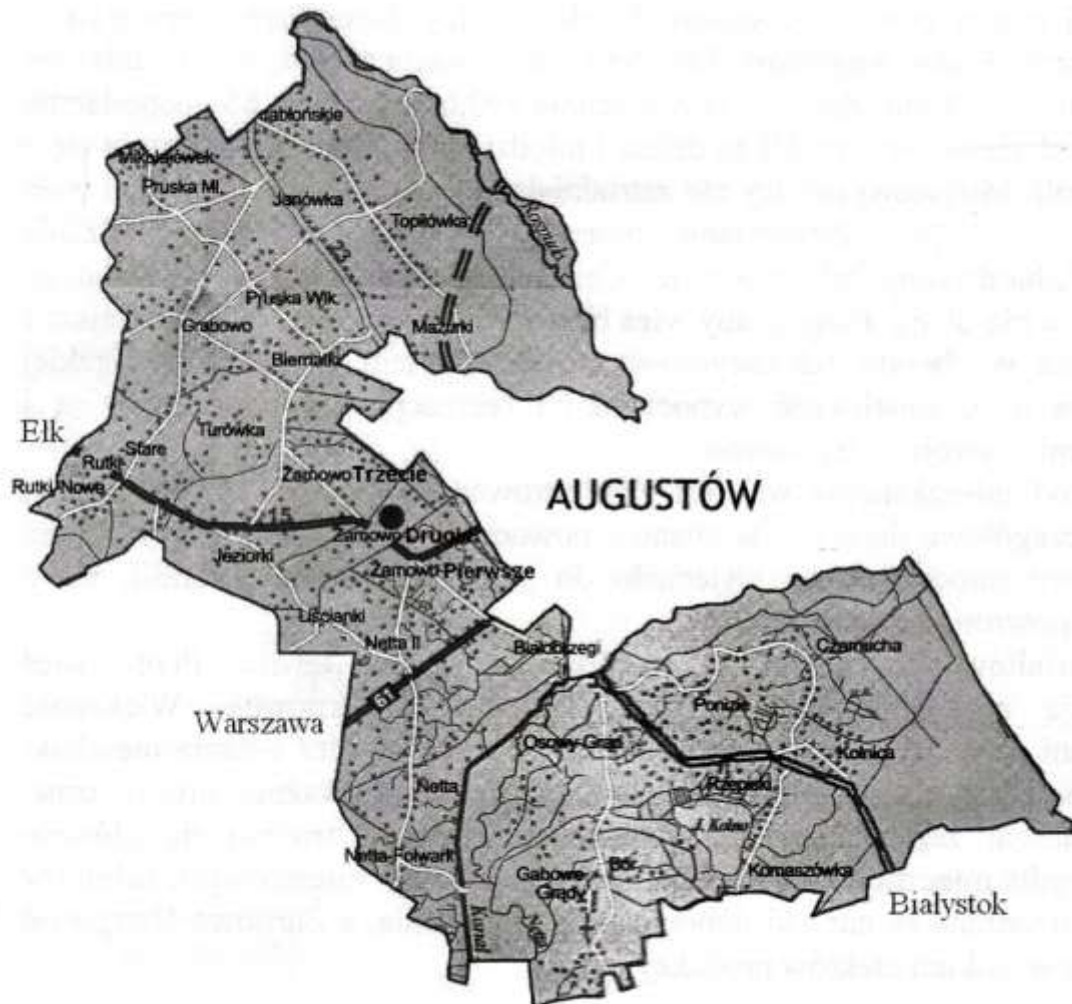
W roku 2009 z inicjatywy mieszkańców rozpoczęto starania w celu poprawienia wizerunku wsi. Podjęto uchwałę sołecką, aby wybudować boisko do gier zespołowych i odnowić pomnik osób zamordowanych podczas II wojny światowej.

II. Położenie miejscowości

Janówka to wieś położona w północnej części Gminy Augustów, powiecie augustowskim, województwie podlaskim, leży przy drodze krajowej Augustów – Raczek – Suwałki i Augustów - Raczek - Olecko. Leży pomiędzy Mazurkami, a Jabłońskimi.

Podstawowym czynnikiem atrakcyjności obszaru są walory kulturowe: obiekty zabytkowe, imprezy kulturalne i turystyczne szlaki dziedzictwa kulturowego.

Mapa Gminy Augustów



Gmina Augustów zajmuje powierzchnię około , którą zamieszkuje blisko mieszkańców. Siedziba gminy jest położony nad rzeką Netą Augustów liczący około 30 tys. mieszkańców.

Wielkim atutem Janówki jest położenie w sąsiedztwie turystyczno – uzdrowiskowego miasta Augustowa, oddalonego o 10 km. Najbliższe miasta to: Suwałki – o 26 km i Olecko – 33 km.

III. Historia miejscowości

Dokładna data powstania miejscowości nie jest znana. Początki Janówki sięgają I połowy XV wieku. W 1541 roku występuje jako wieś Wola nad rzeką Janówka; od rzeki pochodzi później nazwa wsi. W 1562 roku była to już duża wieś, należąca do włości szembele, posiadała 41 włók. Królowa Bona ufundowała w Janówce kościół pod wezwaniem Świętej Anny. W 1562 roku na mocy przywileju z 22 sierpnia Zygmunt August przekazał wieś Ostatniemu Wołłowiczowi magnatowi litewskiemu., późniejszemu kanclerzowi w Litwie. Po jego śmierci w 1578 roku odziedziczyła je córka Regina, a po jej śmierci potomkowie, którzy założyli dwór i folwark.. W 1623 roku kolejny dziedzic rozszerzył uposażenie kościoła w Janówce nadając plebanowi 6 włók oraz wyznaczając liczne daniny. W XVII wieku dobra Janówki zaczęto nazywać Mazurkami, od zbudowanego w 1619 roku niedaleko dworu, młyna o tej nazwie. W 1710 roku wymarli na dżumę prawie wszyscy mieszkańcy Janówki – 27 domów, 110 osób, ocalały tylko 2 domy. W 1789 roku Janówka posiadała już 25 domów i 157 mieszkańców.

W XIX wieku była dużą wsią rządową w powiecie augustowskim, gminie Dowspuda. Dzielila się na Janówkę rządową – 40 domów, 360 mieszkańców, Janówkę prywatną poduchową 10 domów, 124 mieszkańców, Janówkę prywatną - 2 domy i Janówkę kordom – 1 dom.

Podczas II wojny światowej, w dniu napaści Niemców na Związek Radziecki, doszło pod Janówką do walk między oddziałem Wehrmachtu, a znajdującymi się we wsi żołnierzami radzieckimi. W odwet za zabicie jednego z Niemców, po zdobyciu wsi, hitlerowcy rozstrzelali 56 mieszkańców Janówki; 5 kobiet i 51 mężczyzn; zwłoki zakopując na polu. Na tym miejscu jest pomnik.

IV. Aktualna sytuacja społeczno – gospodarcza

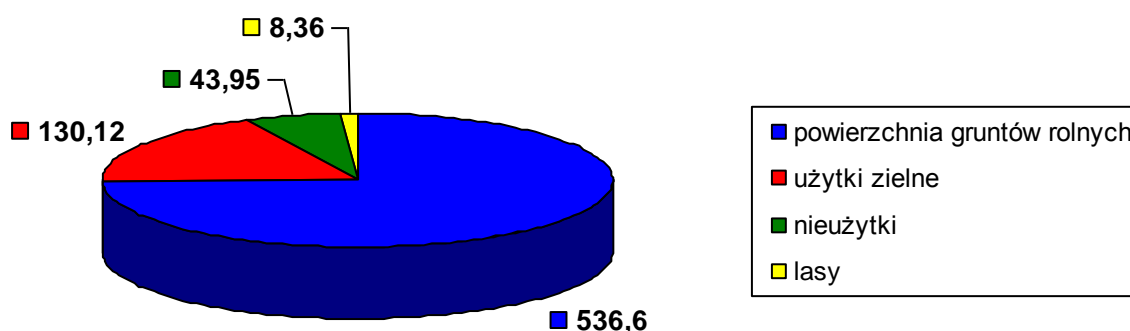
Janówka jest największą wsią w gminie pod względem liczby mieszkańców i zajmowanej powierzchni. To wieś typowo rolnicza, zmodernizowana z bogatą tradycją dobrego gospodarowania, znana nie tylko w okolicy, ale również województwie. Mieszkańcy są pracowici, dobrze zorganizowani, posiadają duże, dobrze prosperujące i wyposażone gospodarstwa z estetycznie zagospodarowanymi obejściami. Są pomysłowi, starają się rozwijać, wykorzystując także coraz częściej fundusze unijne. Pragną, aby wieś była coraz ładniejsza, bezpieczniejsza i zasobniejsza w obiekty rekreacyjno – sportowe. Po trudach ciężkiej pracy chcą mieć możliwość wypoczynku i rekreacji wspólnie z rodziną i przyjaciółmi w swojej miejscowości. Dużą uwagę przywiązują do ochrony środowiska naturalnego, przestrzegają zasad dobrej praktyki rolniczej. Pielęgnują obyczaje i dawne tradycje ludowe. Chętnie uczestniczą w życiu publicznym i korzystają z usług biblioteki oraz muzeum. Społeczność lokalna potrafi się zorganizować i wiele trudnych problemów szybko rozwiązać. Należy podkreślić cenne inicjatywy rolników odnośnie budowy dróg. Funkcjonujące we wsi instytucje organizują różnorodne zajęcia z zakresu upowszechniania kultury, czytelnictwa, rekreacji i wypoczynku, m.in.: dożynki, choinka noworoczna, turnieje rodzin, rozgrywki sportowe.

1. Powierzchnia

Powierzchnia wsi Janówka wynosi 719,03 h. Z tego powierzchnia gruntów rolnych wynosi 536,60 h. Ponadto na powierzchnię ogólną składają się:

- Użytki zielone 130,12 h;
- Nieużytki 43,95 h;
- Lasy 8,36 h.

Powierzchnia Janówki



Ukształtowanie terenu jest pagórkowate, lekko faliste. Przez wieś przepływa niewielka rzeczka Zalewianka. Większość powierzchni zajmują pola uprawne. Przeważają gleby dobrych klas. Rolnicy trudnią się głównie hodowlą bydła mlecznego i produkcją mleka. W tradycji miejscowych rolników silnie zakorzenione są nawyki dobrego gospodarowania.

2. Ludność

Janówkę zamieszkuje 469 mieszkańców, w tym 238 kobiet i 231 mężczyzn. Strukturę wiekową wsi przedstawia poniższa tabela:

§ 5. Wiek	§ 6. Kobiety	§ 7. Mężczyźni	§ 8. Razem
§ 9. Do 18 roku	§ 10. 56	§ 11. 52	§ 12. 108
§ 13. 19 - 60	§ 14. 144	§ 15. 144	§ 16. 288
§ 17. Powyżej 60	§ 18. 38	§ 19. 35	§ 20. 73
§ 21. Ogółem	§ 22. 238	§ 23. 231	§ 24. 469

Większość mieszkańców utrzymuje się z pracy na roli. Miejscowi rolnicy nie zatrudniają w swoich gospodarstwach osób trzecich. Cenią swoją ziemię, szanują ją i dlatego też bardzo o nią dbają.

Wśród mieszkańców wsi jest wiele osób bezrobotnych, jednak szczegółowe dane nie są znane z powodu tzw. „Bezrobocia ukrytego” na wsi. Kilkoro młodych ludzi wyjechało do pracy w Anglii i Irlandii, ale z zamiarem powrotu do domu.

Z miejscowości Janówka i okolic wywodzą się zacni i cenieni ludzie, znani i cieszący się dobrą opinią zarówno w kraju jak i na świecie. W okolicznej wsi mieszka Piotr Kuryło, sportowiec i maratończyk, który ściśle współpracuje ze

szkołą i propaguje wśród uczniów zdrowy styl życia i odżywiania.



Sportowiec i maratończyk

Piotr Kuryło



Ze wsi Janówka pochodzi Biskup Pomocniczy Diecezji Elckiej Romuald Kamiński.

3. Infrastruktura techniczna

Janówka liczy 96 gospodarstw, każde gospodarstwo korzysta z sieci elektrycznej i w 98 % z wodociągowej. Ma dobrze rozwiniętą sieć dróg publicznych. Jest również wyposażona infrastrukturę telekomunikacyjną i informacyjną oraz dobrym zasięgiem telefonii komórkowej. Wieś nie jest skanalizowana, brakuje także miejsc parkingowych i ciągów komunikacyjnych.

Układ wsi ma charakter wielodrożnicowy, zabudowa rozluźniona, niemal w całości współczesna, w przewodzie murowana.

Życie społeczne wsi

Wieś funkcjonuje wokół następujących ośrodków:

- Szkoły Podstawowej im. Armii Krajowej;
- Muzeum Armii Krajowej;
- Gimnazjum;
- Gminnej Biblioteki Publicznej;
- Kościoła pod wezwaniem Zwiastowania Najświętszej Marii Panny;
- Poradni medycyny Rodzinnej;



Szkoła Podstawowa im. Armii Krajowej



Muzeum Armii Krajowej w Janówce



**Pomnik pomordowanych
mieszkańców wsi
Janówka**



Gimnazjum w Janówce

Wieś posiada zabytkowy kościół murowany pod wezwaniem Zwiastowania Najświętszej Marii Panny wybudowany na początku XX wieku.





Ośrodek Zdrowia w Janówce

4. Środowisko gospodarcze

Na wsi nie ma ulokowanych większych zakładów przemysłowych. Wieś typowo rolnicza. Część mieszkańców pracuje w pobliskich miejscowościach. Kilku rolników prowadzi również pozarolniczą działalność gospodarczą. W Janówce funkcjonują:

- Centrum Rolnicze „Aromat”
- Komis maszyn rolniczych „Rolmar”
- 2 sklepy spożywcze;

We wsi nie ma gospodarstw agroturystycznych.

V. Inwentaryzacja zasobów służących odnowie miejscowości

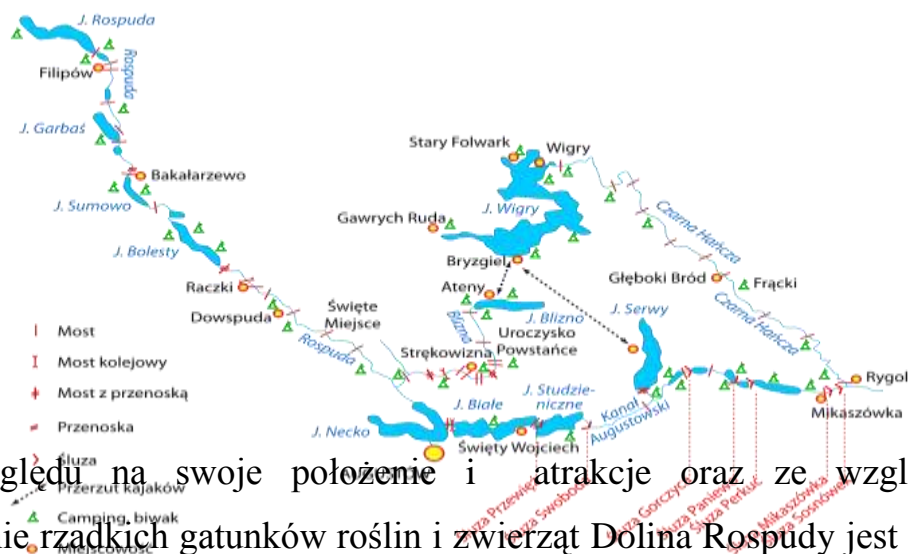
W pobliżu wsi Janówka istnieją zasoby, które mogą być wykorzystane na rzecz rozwoju miejscowości, takie jak:

1. Zasoby przyrodnicze

- **Dolina Rospudy** obszar chronionego krajobrazu o powierzchni 25 250 ha, w północno-wschodniej Polsce, w woj. podlaskim, na Pojezierzu Litewskim. Obejmuje większą część doliny rzecznej Rospudy, będącej górnym biegiem rzeki Netty. Obszar został wyznaczony w 1991 roku. Dolna dolina Rospudy stanowi część Puszczy Augustowskiej. Celem utworzenia obszaru jest ochrona i zachowanie doliny Rospudy odznaczającej się wysokim stopniem naturalności, z roślinnością torfowiskową zbiorowisk leśnych i nieleśnych.



Szlak kajakowy Rospudy, Blizny, Czarnej Hańczy i Kanalu Augustowskiego



Ze względu na swoje położenie i atrakcje oraz ze względu na występowanie rzadkich gatunków roślin i zwierząt Dolina Rospudy jest atrakcją dla turystów z całej Polski i ze świata.

- ***Uroczysko Święte Miejsce*** - starodawne miejsce [kultu religijnego](#), sięgającego czasów [pogańskich](#).



Kaplica



Świątek koło kaplicy

- ***Puszcza Augustowska*** to jedyny tak wielki kompleks leśny Suwalszczyzny, zachowany po dawnych puszczach jaćwieskich. Rozciąga się on od doliny górnej Biebrzy na całą Równinę Augustowską, po południowe krawędzie Pojezierza Wschodnio-suwalskiego. Łączna powierzchnia Puszczy wynosi około 160 tys. ha, z czego do Polski należy 114,4 tys. ha, a reszta do Litwy i Białorusi. Ten największy obszar leśny w naszym kraju jest jednocześnie wyjątkowo atrakcyjny krajobrazowo-turystycznie, przyrodniczo i łowiecko. To właśnie przez Puszcę Augustowską prowadzą niemal wszystkie szlaki kajakowe Suwalszczyzny - rzekami Czarną Hańczę, Rospudą, Marychą, Blizną oraz Kanałem Augustowskim.



Ze względu na walory turystyczne Puszcza Augustowska cieszą się popularnością wśród żeglarzy, kajakarzy, wędkarzy.

2. Dziedzictwo kulturowe

- *Kościół murowany pod wezwaniem Zwiastowania Najświętszej Marii Panny* wybudowany na początku XX wieku.
- *Pomnik pomordowanych mieszkańców wsi Janówka*

3. Infrastruktura społeczna

- *Muzeum Armii Krajowej w Janówce* jest jedynym na terenach Polski północno - wschodniej kultywującym wartości patriotyczne. Swoim zasięgiem obejmuje całe "kresy wschodnie".



- *Filia Publiczno - Szkolna w Janówce*



4. Infrastruktura techniczna

- *Kanalizacja i wodociągi*

- *Oczyszczalnia ścieków (obsługująca Gimnazjum i Szkołę Podstawową w Janówce oraz Dom Parafialny)*

VI. Odniesienie do dokumentów strategicznych

Zadania ujęte w Planie odnowy miejscowości Janówka spójne są ze strategią rozwoju lokalnego Gminy Augustów na lata 1999 – 2015 (uchwała Rady Gminy Nr X/70/99 z dnia 29.10.1999r. z późniejszymi zmianami), Programem Rozwoju Obszarów Wiejskich na lata 2007 – 2013 oraz działaniami PROW 2007 – 2013 realizowanymi przez Urząd Marszałkowski Województwa Podlaskiego.

VII. Analiza SWOT

Poniżej zaprezentowano analizę miejscowości metoda Analizy SWOT, którą przeprowadzono na spotkaniach z mieszkańcami wsi Janówka.

	Pozytywy	Negatywy
Dziś	ATUTY	SŁABOŚCI
Tutaj	<ul style="list-style-type: none"> • Ośrodek kultu chrześcijańskiego (zabytkowy kościół parafialny); • Szkoła Podstawowa; • Muzeum Armii Krajowej; • Gminna Biblioteka Publiczna; • Gimnazjum; • Sala gimnastyczna w gimnazjum; • Opieka zdrowotna w poradni medycyny rodzinnej; • Dostępność telekomunikacyjna; • Stałe łącze internetowe; • Bliskość aglomeracji miejskiej – Augustowa; • Nieduża odległość od jezior i zabytków augustowskich; • Zabudowa kolonijna z pięknie położonymi domostwami; • Wysoka aktywność władz gminy; • Dobry stan środowiska naturalnego; 	<ul style="list-style-type: none"> • Brak zagospodarowania przestrzeni publicznej przy szkole podstawowej; • Brak miejsc pracy poza rolnictwem; • Ukryte bezrobocie; • Brak kanalizacji; • Brak bazy agroturystycznej; • Duży ruch samochodowy drogą krajową przebiegająca przez wieś; • Niedostateczna ilość ciągów komunikacyjnych dla pieszych; • Zły stan infrastruktury drogowej;
Jutro	SZANSE	ZAGROZENIA
o, Tam	<ul style="list-style-type: none"> • Udział w programach unijnych; • Dopłaty bezpośrednie dla rolnictwa • Rozwój agroturystyki; • Pozyskanie inwestorów; • Aktywność mieszkańców; 	<ul style="list-style-type: none"> • Niestabilność prawna i gospodarcza; • Wzrost bezrobocia; • Migracje młodych ludzi; • Frustracje i niezadowolenie; • Niski przyrost naturalny;

a. Kierunki rozwoju – wizja rozwoju miejscowości

Zakładamy, że Janówka będzie:

- Wsią estetyczną i bezpieczną stanowiącą centrum kulturalno – rekreacyjno- sportowe z pięknym boiskiem;
- Miejscowością atrakcyjną dla ludzi pracujących w mieście, szukających swojego miejsca zamieszkania i wypoczynku na łonie natury;
- Wsią pielęgnującą tradycje patriotyczne; dbającą o miejsca upamiętniające wydarzenia historyczne – pomnik pomordowanych mieszkańców wsi Janówka w czasie II wojny światowej;

b. Misja, cele i priorytety

Na spotkaniach z mieszkańcami wypracowano misję, cele i priorytety oraz ustalono kolejność działań:

MISJA

Wieś gwarantująca poprawę jakości życia mieszkańców, atrakcyjna dla turystów, dająca zatrudnienie jej mieszkańcom, wygodna i bezpieczna z rozwiniętą infrastrukturą techniczną

Cel: odnowa miejscowości poprzez budowę boiska do gier zespołowych przy Szkole Podstawowej jako obszaru przestrzeni publicznej i renowacji pomnika pomordowanych mieszkańców wsi Janówka.

Priorytet I – rozwijanie działalności sportowo – rekreacyjnej

Działanie I: budowa boiska:

- Budowa boiska z nawierzchnia tartanową;
- Budowa ogrodzenia;
- Zakup i montaż wyposażenia boiska;
- Budowa sanitariatu;
- Wykonanie przyłączy wodno – kanalizacyjnych;
- Wykonanie instalacji oświetleniowej boiska;

Działanie II: organizowanie imprez sportowo - integracyjnych:

- Organizowanie festynów gminnych, turniejów wsi integrujących społeczeństwo gminy;
- Zagospodarowanie czasu wolnego mieszkańcom wsi poprzez aktywne formy wypoczynku;

Priorytet II – poprawa estetyki pomnika

Działanie I: renowacja pomnika:

- Wymiana nagrobka;
- Wykonanie tablicy pamiątkowej;
- Budowa ogrodzenia;

Priorytet III – budowa infrastruktury technicznej

Działanie I: budowa ciągów komunikacyjnych

Działanie II: remont istniejącego ciągu komunikacyjnego

Priorytet IV – rozwijanie przedsiębiorczości

Działanie I: aktywizacji lokalnej społeczności:

- Współorganizowanie kursów i szkoleń dla osób poszukujących dodatkowych źródeł dochodów;
- Kształtowanie aktywnych podstaw wśród bezrobotnych;
- Zachęcanie młodych ludzi do pozostania w swojej miejscowości i szukania źródeł utrzymania na miejscu, w małej przedsiębiorczości;

Na dzień opracowania planu odnowy miejscowości koszty realizacji działań w priorytecie IV są nieznane.

X. Zadania

Cel: odnowa miejscowości poprzez budowę boiska do gier zespołowych przy Szkole Podstawowej jako obszaru przestrzeni publicznej i renowacji pomnika pomordowanych mieszkańców wsi Janówka.

Lp.	Zadanie	Koszty ogółem PLN	Źródło finansowania	Termin realizacji
Projekt I – rozwijanie działalności sportowo – rekreacyjnej				
1.	<u>Budowa boiska:</u> <ul style="list-style-type: none">• Budowa boiska z nawierzchnia tartanową;• Budowa ogrodzenia;• Zakup i montaż wyposażenia boiska;• Budowa sanitariatu;• Wykonanie przyłączy wodno – kanalizacyjnych;• Wykonanie instalacji oświetleniowej boiska;	385 000 zł	środki unijne 70 % środki samorządowe 30 %	2010
2.	<u>Organizowanie imprez sportowo - integracyjnych:</u> <ul style="list-style-type: none">• Organizowanie festynów gminnych, turniejów wsi integrujących społeczeństwo gminy;• Zagospodarowanie czasu wolnego mieszkańcom wsi poprzez aktywne formy wypoczynku;	20 000 zł	Środki własne gminy	2010-2016

Lp.	Zadanie	Koszty ogółem PLN	Źródło finansowania	Termin realizacji
Projekt II – poprawa estetyki pomnika				
1.	renowacja pomnika: <ul style="list-style-type: none"> Wymiana nagrobka; Wykonanie tablicy pamiątkowej; Budowa ogrodzenia; 	6 000 zł	środki unijne 70 % środki samorządowe 30 %	2013

Lp.	Zadanie	Koszty ogółem PLN	Źródło finansowania	Termin realizacji
Projekt III – budowa infrastruktury technicznej				
1.	budowa ciągów komunikacyjnych	300 000-	środki unijne 70 % środki samorządowe 30 %	2014
2.	remont istniejącego ciągu komunikacyjnego		środki unijne 70 % środki samorządowe 30 %	2016

XI. Okres realizacji – harmonogram

Celem planowanych inwestycji jest przede wszystkim podniesienie standardu życia na wsi, zaspokojenie potrzeb społecznych i kulturalnych oraz poprawa estetyki i stanu bezpieczeństwa. Mają temu służyć wybudowanie boiska do gier zespołowych, odnowienie pomnika osób zamordowanych podczas II wojny światowej, budowa miejsc postojowych, remont istniejącego ciągu komunikacyjnego i budowa nowego odcinka. Działania te będą realizowane w latach 2009 – 2015. zaś w kolejnych latach będą kontynuowane w kierunku dalszego rozwoju miejscowości.

Harmonogram realizacji zadań			
Lp.	Nazwa zadania	Rodzaj zadania	Termin realizacji
1.	Budowa boiska.	Zadanie inwestycyjne - przetarg	2010
2.	Organizowanie imprez sportowo – integracyjnych.	Festyny, zawody sportowe, turnieje, koncerty	2010 - 2016
3.	Renowacja pomnika.	Zadanie inwestycyjne - przetarg	2014
4.	Budowa ciągów komunikacyjnych.	Zadanie inwestycyjne - przetarg	2014
5.	Remont istniejącego ciągu komunikacyjnego.	Zadanie wykonane ze środków samorządowych	2016
6.	Aktywizacja lokalnej społeczności.	Współorganizowanie kursów, szkoleń	2010- 2016

XII. Plan finansowy

Plan finansowy realizowanych zadań

Lp.	Nazwa zadania	Rodzaj zadania Źródło finansowania	Koszty ogółem PLN
1.	Budowa boiska.	Zadanie inwestycyjne – przetarg środki unijne 70 % środki samorządowe 30 %	385 000 zł
2.	Organizowanie imprez sportowo – integracyjnych.	Festyny, zawody sportowe, turnieje, koncerty	20 000 zł
3.	Renowacja pomnika.	Zadanie inwestycyjne – przetarg środki unijne 70 % środki samorządowe 30 %	6 000 zł
4.	Budowa ciągów komunikacyjnych.	Zadanie inwestycyjne – przetarg środki unijne 70 % środki samorządowe 30 %	300 000 zł
5.	Remont istniejącego ciągu komunikacyjnego.	Zadanie wykonane ze środków samorządowych	150 000 zł
6.	Aktywizacja lokalnej społeczności.	Współorganizowanie kursów, szkoleń	13 500 zł

xiii. Uwarunkowania realizacji programu

Sołectwo wsi Janówka ubiega się o pomoc finansową w ramach działania „Odnowa i rozwój wsi” objętego Programem Rozwoju Obszarów Wiejskich na lata 2007 – 2013 na realizację zadania „Zagospodarowanie przestrzeni publicznej przy Szkole Podstawowej im. Armii Krajowej w Janówce”.

Zadania wymienione w niniejszym Planie Odnowy Miejscowości Janówka są spójne z tym projektem i zrealizowane zostaną w pełnym zakresie w sytuacji otrzymania dofinansowania ze środków Unii Europejskiej. Zadania będą realizowane przez Zespół Obsługi Ekonomicznej Gminy Augustów przy wsparciu Urzędu Gminy Augustów. Działania, które będą realizowane ze środków UE będą odpowiednio oznakowane, a informacje o realizacji tych działań podane będą do publicznej wiadomości poprzez zamieszczenie w mediach lokalnych i na stronach internetowych Urzędu Gminy i Szkoły Podstawowej im. AK w Janówce.

xiv. Monitoring

Ważnym elementem decydującym o początku wdrażania Planu Odnowy Miejscowości Janówka jest wprowadzenie go w życie uchwałą Rady Gminy w Augustowie. Prace nad Planem od samego początku będą poddane pełnej kontroli mieszkańców Janówki. Będzie to dla nich źródło informacji na temat zaplanowanych zadań i inwestycji, a także o postępach prowadzonych prac. Podczas przeglądu i aktualizacji Planu Odnowy Miejscowości, mieszkańcy będą brać czynny udział w zgłaszaniu propozycji inwestycyjnych.

Plan Odnowy Miejscowości będzie podlegać stałemu monitorowaniu. Proces ten będzie miał na celu analizowanie stanu zaawansowania założonych działań oraz zgodności ich z postawionymi założeniami. Plan będzie modyfikowany poprzez korekty i uaktualnianie jego zapisów. Stan realizacji zaplanowanych zadań i ich weryfikacja, będzie procesem ciągłym, trwającym od momentu rozpoczęcia planowania inwestycji, poprzez realizację, aż do jej zakończenia. Monitorowanie odbywać się będzie w formie bezpośredniej, polegającej na dokonywaniu wizji lokalnych i sprawdzaniu rzeczywistego stanu realizacji działań oraz pośredniej – sprawozdawczej, polegającej na analizowaniu materiałów, wskaźników, statystyk i przedstawienie sprawozdania z realizacji projektu instytucji wdrażającej program.