



**SEBASTIAN WASZKIEWICZ**

ul. Generała Józefa Hallera 21/5

15-814 Białystok

NIP 542-222-05-60 REGON 362016615

tel. 509 258 108

e-mail: pinkroad@interia.eu

**OBIEKT:**      **Remont nawierzchni drogi gminnej  
Nr 102628B Rutki Stare - Turówka od km  
rob. 0+000 do km rob. 0+730**

**INWESTOR:**      **Gmina Augustów  
ul. Mazurska 1C  
16-300 Augustów**

**STADIUM:**      **PROJEKT STAŁEJ ORGANIZACJI RUCHU**

**PROJEKTANT:**      **mgr inż. Sebastian Waszkiewicz**

*mgr inż. Sebastian Waszkiewicz*  
Uprawnienia budowlane do kierowania robotami  
budowlanymi bez ograniczeń w specjalności drogowej  
Nr upr. PDL/0107/OWOD/08

**Styczeń 2022 roku**

## **Zawartość opracowania**

1. Strona tytułowa
2. Karta uzgodnień
3. Plan orientacyjny - rys nr 1
4. Projekt zagospodarowania terenu – rys nr 2

# KARTA UZGODNIEN

## PROJEKT STAŁEJ ORGANIZACJI RUCHU

Remont nawierzchni drogi gminnej Nr 102628B Rutki Stare - Turówka  
od km rob. 0+000 do km rob. 0+730

Lp.	Data	Pieczęć Instytucji / Podpis / Uwagi
	24.01.2022	<p>GMINA AUGUSTÓW ul. Mazurska 1 C 16-300 Augustów</p> <p><i>Uzgodniony</i></p> <p>mgr inż. Zbigniew Buksiński</p> <p>KOMENDA POWIATOWA POLICJI w Augustowie wp. podlaskie M.L. dz. 3/2022</p> <p>PROJEKT - SZKIC organizacji ruchu opiniuję pozytywnie - negatywnie z następującymi warunkami</p> <p>Z upoważnienia Komendanta Powiatowej Policji w Augustowie</p> <p>SPECJALISTA Wydziału Ruchu Drogowego Komendy Powiatowej Policji w Augustowie asp. szt. Dariusz Puzdrowski</p> <p>Powiatowy Zarząd Dróg 16-300 Augustów, ul. Woj. Polskiego 54 tel. 87 643 49 20, fax 87 643 54 54 REGON 790675890, NIP 846-14-28-349</p> <p>PROJEKT organizacji ruchu opiniuję pozytywnie - negatywnie z następującymi warunkami: Data 27.01.2022</p> <p>DYREKTOR POWIATOWEGO ZARZĄDU DRÓG w Augustowie inż. Daniel Hiero</p>
	27.01.2022	
	27.01.2022	<p>Niniejsza stała/tymczasową organizację ruchu ZATWIERDZAM w całości/w części a) bez zmian, b) ze zmianami lub uwagami:</p> <p>Nr ewidencyjny projektu organizacji ruchu 5/2022</p> <p>Termin wprowadzenia organizacji ruchu 8.2.2022</p> <p>Data 27.01.2022</p> <p>Z up. STAROSTY mgr Leszek Stanisław Gieślak dy. WYDZIAŁU ORGANIZACJI TRANSPORTU</p>

# **OPIS TECHNICZNY**

## **I. PODSTAWA OPRACOWANIA**

- Zlecenie Inwestora,
- Rozporządzenie Ministra Infrastruktury oraz Spraw Wewnętrznych i Administracji z 31.07.2002r. w sprawie znaków i sygnałów na drogach,
- Rozporządzenie Ministra Infrastruktury z 03.07.2003r. w sprawie szczegółowych warunków technicznych dla znaków drogowych i sygnałów na drogach oraz urządzeń bezpieczeństwa ruchu drogowego i warunków ich umieszczania na drogach,
- Rozporządzenie Ministra Infrastruktury z 23.09.2003r. w sprawie szczegółowych warunków zarządzania ruchem na drogach oraz nadzoru nad tym zarządzaniem,
- Ustawa z dnia 20.06.1997r prawo o ruchu drogowym.

## **II. ZAKRES OPRACOWANIA**

Opracowanie obejmuje projekt stałej organizacji ruchu w ramach remontu nawierzchni drogi gminnej Nr 102628B Rutki Stare - Turówka od km rob. 0+000 do km rob. 0+730.

## **III. WARUNKI GEOMETRYCZNE**

Opracowanie to jest realizowane w oparciu o projekt wykonawczy „Remont nawierzchni drogi gminnej Nr 102628B Rutki Stare - Turówka od km rob. 0+000 do km rob. 0+730”.

## **IV. STAŁA ORGANIZACJA RUCHU**

Projektowane oznakowanie pionowe jest dostosowane do przyjętych rozwiązań sytuacyjnych.

Szczegóły rozwiązań oraz lokalizacja oznakowania zostały przedstawione w części rysunkowej na projekcie zagospodarowania terenu.

Znaki pionowe istniejące zostały przedstawione jako czarno – białe zaś projektowane w formie kolorowej.

Do oznakowania należy zastosować znaki odblaskowe **I generacji** z grupy wielkości **małe oprócz** znaków:

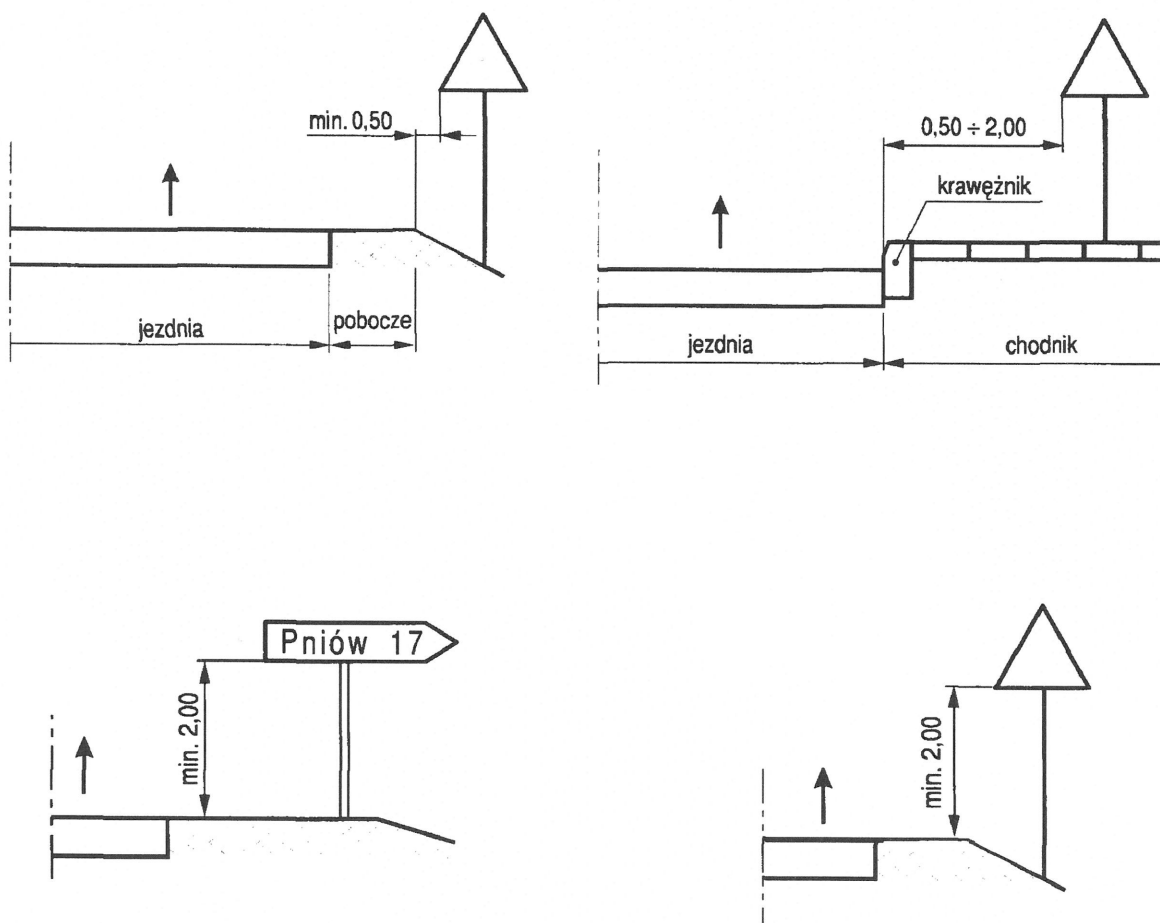
- znaków B-20 - które muszą być **II generacji**, z grupy wielkości **średnie**,

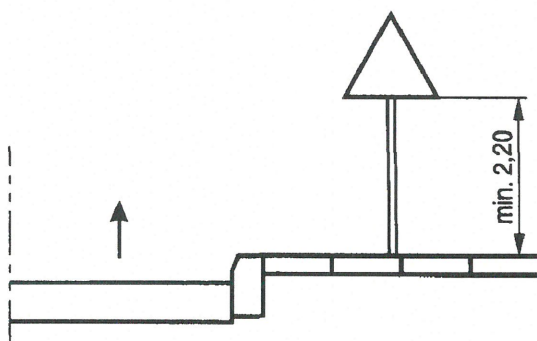
o symbolach, wymiarach i kolorystyce zgodnie z “Rozporządzeniem Ministra Infrastruktury z 03.07.2003r. w sprawie szczegółowych warunków technicznych dla znaków i sygnałów na drogach oraz urządzeń bezpieczeństwa ruchu drogowego i warunków ich umieszczania na drogach”.

Znaki drogowe ustawić na słupkach stalowych ocynkowanych  $\varnothing$  60 mm, w odległości od 0,5 do 2,0 m od krawędzi jezdni, na wysokości 2,2 m (dół znaku od powierzchni terenu).

Lokalizacja znaków pionowych przedstawiona w części rysunkowej projektu jest orientacyjna i wynika z zastosowanej skali wydruku.

Znaki pionowe należy ustawić zgodnie z poniższymi przykładami:





Umocowanie znaków do słupków powinno tworzyć konstrukcję zapewniającą jej stabilność, trwałość, widoczność i czytelność.

**Przewidywany termin wprowadzenia stałej organizacji ruchu – październik 2022 roku.**

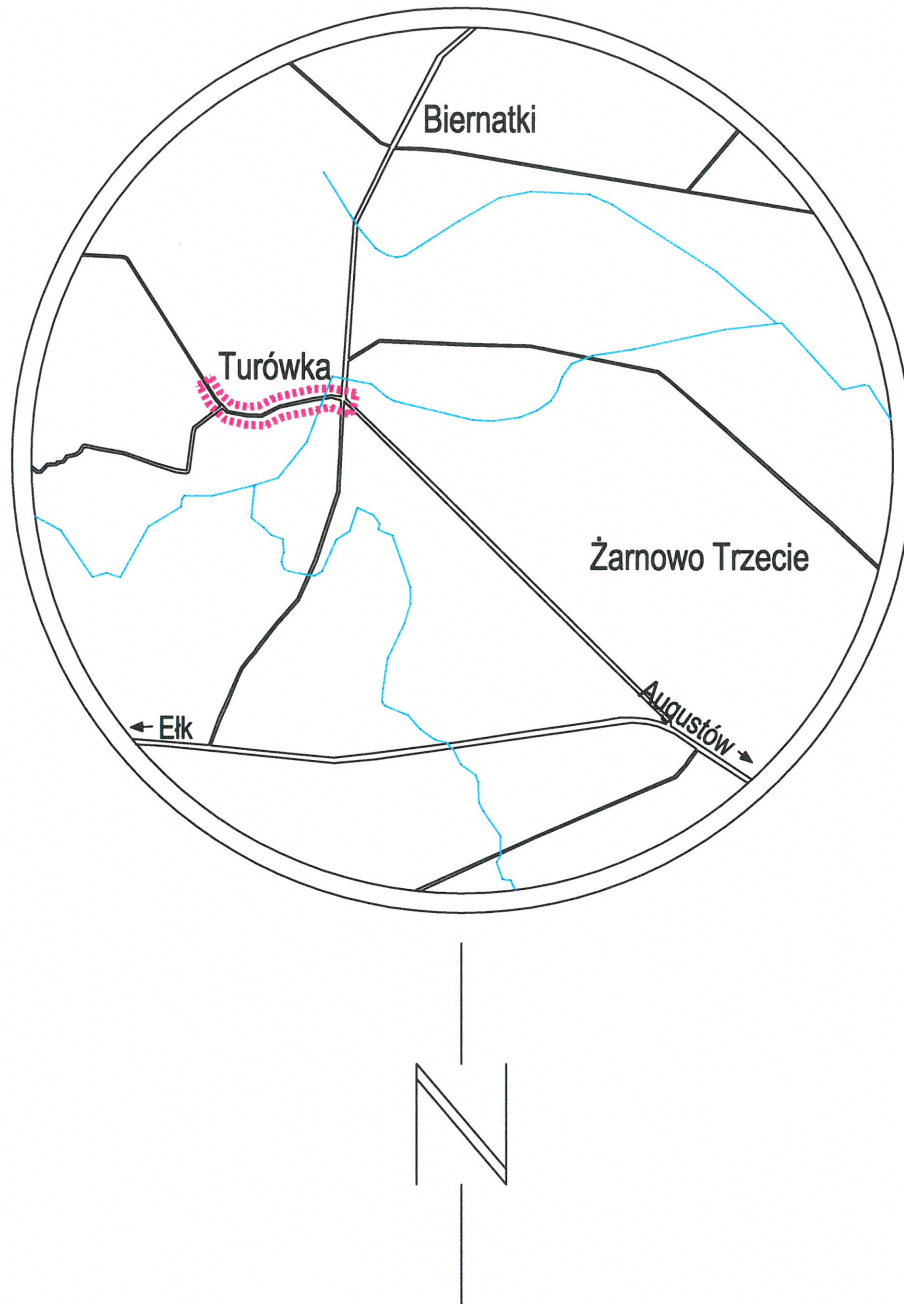
**UWAGA!**

***Jednostka wprowadzająca organizację ruchu zawiadamia organ zarządzający ruchem, zarząd drogi oraz właściwego Komendanta Policji o terminie jej wprowadzenia, co najmniej 7 dni przed dniem wprowadzenia organizacji ruchu.***

*mgr inż. Sebastian Waszkiewicz*  
Uprawnienia budowlane do kierowania robotami  
budowlanymi bez ograniczeń w specjalności drogowej  
Nr upr. PDL/0107/OWOD/08



4



SEBASTIAN WASZKIEWICZ ul. Generała Józefa Hallera 21/5 15-814 Białystok NIP 642-222-05-60 REGON 362016615 tel. 509 288 108 e-mail: pinkroad@interia.eu			
SOR	Nazwa rysunku: Plan orientacyjny	Rysunek nr: 1	
	Obiekt: <b>Remont nawierzchni drogi gminnej          Nr 102628B Rutki Stare - Turówka          od km rob. 0+000 do km rob. 0+730</b>	Data: 01.2022	
Skala: 1:20000	BRANŻA DROGOWA		
Imię i nazwisko nr upr.:	Podpis:		
Projektant: mgr inż. Sebastian Waszkiewicz PDL/0107/OWOD/08	mgr inż. Sebastian Waszkiewicz Uprawnienia budowlane do kierowania robotami budowlanymi bez ograniczeń w specjalności drogowej Nr upr. PDL/0107/OWOD/08		



SEBASTIAN WARSZCZYŃCZAK	
ul. Górska 21/15	
52-200 Wrocław	
tel. 71 724 22 22	
e-mail: warszczy@wp.pl	
www.warszczy.pl	
2	
Remont nawierzchni drogi gminnej	
1026283 Rutek Stare - Turówka od	
01.2022	
1:1000	
BRANZA - DROGOWA	
mgr inż. Sebastian Warszczynek	
PDL/07/OWOD/08	