

OBIEKT:

Utwardzenie działek o nr geodezyjnych 73/6 oraz 73/7, wykonanie miejsc parkingowych dla samochodów osobowych na potrzeby szkoły na działkach o nr geodezyjnych 73/6 oraz 176, wykonanie miejsc parkingowych dla samochodów osobowych na potrzeby biblioteki na działce o nr geodezyjnym 73/6, przebudowa 2 zjazdów na działki 73/6 oraz 73/7 z drogi powiatowej Nr 1220B Białobrzegi - Bór - Sosnowo - Kopiec - Mogielnice - Dębowo - Dolistowo - DW 670 (działka o nr geodezyjnym 176) oraz przebudowa nawierzchni drogi oraz chodników w pasie drogowym drogi powiatowej Nr 1220B na długości 75 m (działka o nr geodezyjnym 176) w miejscowości Białobrzegi, gmina Augustów, powiat augustowski, województwo podlaskie.

Roboty realizowane na działkach o Nr ewidencyjnych – 73/6, 73/7 i 176 – obręb geodezyjny Białobrzegi, gm. Augustów, pow. augustowski, woj. podlaskie

**INWESTOR: Gmina Augustów
ul. Wojska Polskiego 51
16-300 Augustów**

STADIUM: PROJEKT WYKONAWCZY

PROJEKTANT: mgr inż. Edyta Kusznierczuk

OPRACOWAŁ: mgr inż. Sebastian Waszkiewicz

Grudzień 2016 roku

Zawartość opracowania

1. Strona tytułowa
2. Zawartość opracowania

I CZĘŚĆ OPISOWA

3. Decyzja na lokalizację (przebudowę) zjazdów znak DzT.5440.88/2016 z dnia 22.11.2016 wydana przez Powiatowy Zarząd Dróg (kopia)
4. Pozwolenie na prowadzenie robót budowlanych nr 307/2016 wydane przez Podlaskiego Wojewódzkiego Konserwatora Zabytków (kopia)
5. Opis techniczny

II CZĘŚĆ RYSUNKOWA

6. Plan orientacyjny z lokalizacją robót - rys nr 1
7. Projekt zagospodarowania terenu – rys nr 2
8. Przekroje normalne i szczegóły konstrukcyjne – rys nr 3
9. Rozwiązania wysokościowe - rys nr 4

Utwardzenie działek o nr geodezyjnych 73/6 oraz 73/7, wykonanie miejsc parkingowych dla samochodów osobowych na potrzeby szkoły na działkach o nr geodezyjnych 73/6 oraz 176, wykonanie miejsc parkingowych dla samochodów osobowych na potrzeby biblioteki na działce o nr geodezyjnym 73/6, przebudowa 2 zjazdów na działki 73/6 oraz 73/7 z drogi powiatowej Nr 1220B Białobrzegi - Bór - Sosnowo - Kopiec - Mogielnice - Dębowo - Dolistowo - DW 670 (działka o nr geodezyjnym 176) oraz przebudowa nawierzchni drogi oraz chodników w pasie drogowym drogi powiatowej Nr 1220B na długości 75 m (działka o nr geodezyjnym 176) w miejscowości Białobrzegi, gmina Augustów, powiat augustowski, województwo podlaskie

I CZĘŚĆ OPISOWA

OPIS TECHNICZNY

1. Dane ogólne - podstawa opracowania

Projekt „Utwardzenie działek o nr geodezyjnych 73/6 oraz 73/7, wykonanie miejsc parkingowych dla samochodów osobowych na potrzeby szkoły na działkach o nr geodezyjnych 73/6 oraz 176, wykonanie miejsc parkingowych dla samochodów osobowych na potrzeby biblioteki na działce o nr geodezyjnym 73/6, przebudowa 2 zjazdów na działki 73/6 oraz 73/7 z drogi powiatowej Nr 1220B Białobrzegi - Bór - Sosnowo - Kopiec - Mogielnice - Dębowo - Dolistowo - DW 670 (działka o nr geodezyjnym 176) oraz przebudowa nawierzchni drogi oraz chodników w pasie drogowym drogi powiatowej Nr 1220B na długości 75 m (działka o nr geodezyjnym 176) w miejscowości Białobrzegi, gmina Augustów, powiat augustowski, województwo podlaskie” opracowany został na podstawie:

- 1.1. Zlecenia Inwestora dla Wykonawcy,
- 1.2. Mapy do celów projektowych,
- 1.3. Decyzja na lokalizację (przebudowę) zjazdów znak DzT.5440.88/2016 z dnia 22.11.2016 wydana przez Powiatowy Zarząd Dróg w Augustowie
- 1.4. Ustawy z dnia 7.07.1994 roku Prawo budowlane – Dz. U. z 2006r. Nr 156, poz. 1118 tekst jednolity z późniejszymi zmianami,
- 1.5. Pomiarów własnych w terenie.

2. Przedmiot i zakres opracowania

Utwardzenie działek, wykonanie miejsc postojowych dla samochodów osobowych na potrzeby szkoły oraz na potrzeby biblioteki oraz przebudowa dwóch zjazdów publicznych realizowane będą na działkach o nr ewidencyjnym 73/6, 73/7 i 176.

Działka 73/6 stanowi własność Gminy Augustów natomiast na działki 73/7 i 176 Gmina Augustów uzyskała prawo dysponowania nieruchomością na cele budowlane od ich właścicieli.

Roboty prowadzone będą w granicach wyżej wymienionych działek.

Po wykonaniu inwestycji żadna z działek nie zmieni swojego przeznaczenia.

Projektowana technologia prowadzenia prac przewiduje przebudowę istniejących dwóch zjazdów publicznych, budowę parkingów, budowę i przebudowę chodników oraz wycinkę kolidujących drzew.

Planowane jest wykonanie następujących robót budowlanych:

- wycinkę drzew,
- roboty ziemne,
- frezowanie warstwy ścieralnej na drodze powiatowej,
- rozebranie istniejącej nawierzchni zjazdów i chodników,
- ustawienie krawężników oraz obrzeży,
- profilowanie i zagęszczenie istniejącego podłoża,
- wykonanie podbudów kruszywowych,
- wykonanie nawierzchni z elementów betonowych,
- ułożenie warstwy jezdnej z betonu asfaltowego,
- uporządkowanie terenu.

3. Charakterystyka stanu istniejącego

Teren objęty inwestycją znajduje się w miejscowości Białobrzegi. Na terenie objętym inwestycją znajdują się drzewa, trawniki, chodniki, zjazdy oraz nawierzchnie utwardzone przeznaczone dla pojazdów mechanicznych. Istniejące zjazdy oraz chodniki posiadają nawierzchnie z elementów betonowych z których wody opadowe odprowadzane są w sposób powierzchniowy.

Droga powiatowa posiada nawierzchnię bitumiczną z której wody opadowe odprowadzane są w sposób powierzchniowy do istniejących rowów drogowych.

W wyniku przeprowadzonych prac żadna z działek nie zmieni swojego przeznaczenia.

4. Opis przyjętych rozwiązań

4.1. Rozwiązanie sytuacyjne

Początek przebudowywanego odcinka drogi powiatowej Nr 1220B Białobrzegi - Bór - Sosnowo - Kopiec - Mogielnice - Dębowo - Dolistowo - DW

670 (działka o nr geodezyjnym 176) długości ok. 72m przyjęto przed przebudowywanym zjazdem na działkę nr 73/7 zaś koniec na wysokości granicy działek 73/6 i 247.

Przebudowywana droga na swoim przebiegu składa się z odcinka prostego. Oś drogi, pobocza oraz istniejące zjazdy po wykonaniu przebudowy sytuacyjnie pozostaną niezmienione.

Przebudowę drogi przewiduje się z wykorzystaniem istniejącego korpusu drogowego, a niweleta drogi pozostanie bez zmian.

Wszystkie rozwiązania zostały pokazane w części rysunkowej projektu.

4.2. Przekroje normalne

Szerokość projektowanej warstwy ścieralnej na drodze powiatowej będzie identyczna jak w stanie istniejącym, spadek poprzeczny projektuje się jako jednostronny 2%.

Szerokość chodników będzie wynosić od 2 – 2,9 m w zależności od lokalizacji, spadek poprzeczny projektuje się jako jednostronny 2%.

Miejsca parkingowe będą posiadały szerokości 2,5 – 3,6 m oraz długość 4,5 – 5,0 m.

Wszystkie rozwiązania zostały pokazane w części rysunkowej projektu.

4.3. Konstrukcja nawierzchni

Droga powiatowa:

- warstwa jezdna z betonu asfaltowego o grubości po zagęszczeniu 5 cm,

Zjazdy, drogi manewrowe i parkingi:

- warstwa jezdna z kostki brukowej betonowej gr. 8 cm,
- podsypka cementowo – piaskowa gr. 5 cm,
- podbudowa z kruszywa naturalnego stabilizowanego mechanicznie gr. 20 cm,

Chodniki:

- warstwa ścieralna z kostki brukowej betonowej gr. 6 cm,
- podsypka cementowo – piaskowa gr. 5 cm,

- podbudowa z kruszywa naturalnego stabilizowanego mechanicznie gr. 10 cm,

Wszystkie rozwiązania zostały pokazane w części rysunkowej projektu.

4.4. Rozwiązania wysokościowe

W związku z przeprowadzonymi robotami ukształtowanie wysokościowe terenu nie ulegnie znacznym zmianom. Rozwiązania wysokościowe zapewnią prawidłowy spływ wód opadowych w sposób powierzchniowy.

Ukształtowanie wysokościowe należy wykonać zgodnie z układem warstwicowym, który znajduje się w części rysunkowej projektu.

4.5. Odwodnienie

Odwodnienie będzie odbywać się tak jak w stanie istniejącym, czyli metodą powierzchniowego spływu wód opadowych.

5. Technologia robót

Do wykonywania robót należy wykorzystywać tylko specjalistyczny sprzęt, pojazdy i maszyny przeznaczone do danego asortymentu robót.

Sprzęt, pojazdy i maszyny wykorzystywane do robót powinny być sprawne technicznie ze szczególnym uwzględnieniem ich bezawaryjnej pracy (szczególnie układu paliwowo – olejowego), co wykluczy ewentualne zanieczyszczenie gleb i wód związkami ropopochodnymi. Zalecane jest stosowanie olejów biodegradowalnych w maszynach wielooperacyjnych i układach hydraulicznych.

Materiały przy budowie powinny posiadać odpowiednie deklaracje zgodności, certyfikaty i atesty.

W trakcie prowadzenia robót należy przestrzegać obowiązujących zasad oznakowania wykonywanych robót oraz zapewnić bezpieczeństwo zatrudnionych pracowników i użytkowników drogi.

6. Dane informacyjne.

Przebudowa zjazdów została zaprojektowana na podstawie decyzji na lokalizację (przebudowę) zjazdów znak DzT.5440.88/2016 z dnia 22.11.2016 wydaną przez Powiatowy Zarząd Dróg w Augustowie.

Działki, na których planowana jest inwestycja znajdują się w strefie ochrony konserwatorskiej dlatego też prace należy prowadzić zgodnie z wydanym przez Podlaskiego Wojewódzkiego Konserwatora Zabytków pozwoleniem na prowadzenie robót budowlanych.

7. Zajętość terenu.

Inwestycja zlokalizowana jest na działkach o numerach ewidencyjnych: 73/6, 73/7 i 176 (pas drogi powiatowej Nr1220B) – obręb Białobrzegi, gm. Augustów, woj. Podlaskie.

Zasięg oddziaływania inwestycji zamyka się na terenie działek objętych robotami.

8. Środowiskowe uwarunkowania realizacji inwestycji

W celu zminimalizowania bądź wyeliminowania ujemnego wpływu przedsięwzięcia na środowisko w fazie wykonania, przedsięwzięcie powinno być realizowane z uwzględnieniem następujących warunków:

- przebudowę należy prowadzić poza okresem lęgowym ptaków i czas jego trwania należy skrócić do niezbędnego minimum,
- ze względu na hałas pracujących maszyn i urządzeń roboty budowlane należy wykonywać tylko w porze dziennej, w godzinach 6⁰⁰ – 22⁰⁰,
- należy zachować szczególną dbałość o stan techniczny sprzętu mechanicznego i jego bezawaryjną pracę (szczelność układu paliwowo – olejowego, itp.), co wykluczy ewentualne zanieczyszczenie gleby i wód związkami ropopochodnymi,
- w czasie przerw postojowych silniki sprzętu powinny być wyłączone,
- ewentualna baza budowy powinna być wyposażona w szczelne urządzenia do gromadzenia ścieków socjalno- bytowych, a na jej

terenie nie wolno dopuścić do gromadzenia wody opadowej w zastoiskach,

- powierzchnia terenu ewentualnej bazy budowy przeznaczona do postoju i garażowania ciężkiego sprzętu mechanicznego powinna być wyłożona płytami betonowymi (celem ochrony wierzchniej warstwy gleby przed zniszczeniem).
- pracujący podczas robót sprzęt mechaniczny powinien poruszać się tylko w obrębie terenu prowadzonych prac.

Utwardzenie działek o nr geodezyjnych 73/6 oraz 73/7, wykonanie miejsc parkingowych dla samochodów osobowych na potrzeby szkoły na działkach o nr geodezyjnych 73/6 oraz 176, wykonanie miejsc parkingowych dla samochodów osobowych na potrzeby biblioteki na działce o nr geodezyjnym 73/6, przebudowa 2 zjazdów na działki 73/6 oraz 73/7 z drogi powiatowej Nr 1220B Białobrzegi - Bór - Sosnowo - Kopiec - Mogielnice - Dębowo - Dolistowo - DW 670 (działka o nr geodezyjnym 176) oraz przebudowa nawierzchni drogi oraz chodników w pasie drogowym drogi powiatowej Nr 1220B na długości 75 m (działka o nr geodezyjnym 176) w miejscowości Białobrzegi, gmina Augustów, powiat augustowski, województwo podlaskie

II CZĘŚĆ RYSUNKOWA

Znak: DzT.5440.88/2016

DECYZJA

Na podstawie art. 29 ustawy z dnia 21 marca 1985 r. o drogach publicznych (t.j. Dz.U. z 2016 r. poz. 1440) i art. 104 ustawy z dnia 14 czerwca 1960r. – Kodeks Postępowania Administracyjnego (tj. Dz.U. z 2016r., poz. 23), działając z upoważnienia Zarządu Powiatu w Augustowie Nr OP.0114/22/09 z dnia 9 listopada 2009r. po rozpatrzeniu wniosku złożonego przez:

**Gmina Augustów
ul. Wojska Polskiego 51
16-300 Augustów**

o wydanie zezwolenia na lokalizację (przebudowę) dwóch istniejących zjazdów na działki o nr ewid. 73/7 i 73/6 w pasie drogi powiatowej Nr 1220B Białobrzegi – Bór – Sosnowo – Kopiec – Mogielnice – Dębowo – Dolistowo – dr. 670 (nr ewid. 176) w miejscowości Białobrzegi, służących jako zjazdy publiczne do budynków wykorzystywanych na cele oświatowe i sakralne, działając z upoważnienia Zarządu Powiatu w Augustowie Nr OP.0114/22/09 z dnia 9 listopada 2009 r.

wyrażam zgodę

na lokalizację (przebudowę) dwóch istniejących zjazdów na działki o nr ewid. 73/7 i 73/6 w pasie drogi powiatowej Nr 1220B Białobrzegi – Bór – Sosnowo – Kopiec – Mogielnice – Dębowo – Dolistowo – dr. 670 (nr ewid. 176) w miejscowości Białobrzegi, służących jako zjazdy publiczne do budynków wykorzystywanych na cele oświatowe i sakralne, na niżej podanych warunkach:

1. Lokalizacja zjazdów na działki oznaczone nr ewid. 73/7 i 73/6 jak na załączonej do wniosku mapce, stanowiącej załącznik nr 1 do niniejszej decyzji,
2. Szerokość każdego zjazdu wynosi 5,0 m (nie większa niż szerokość jezdni na drodze),
3. Nawierzchnia zjazdów z kostki brukowej betonowej gr. 8 cm na podsypce piaskowo-cementowej,
4. Spadek podłużny zjazdów wykonać w kierunku posesji,
5. Zabrania się kierowania wód opadowych z posesji na nawierzchnię jezdni,
6. Przecięcie krawędzi nawierzchni zjazdów i drogi wyokrąglić łukiem kołowym o promieniu nie mniejszym niż 3 m,
7. Koszt budowy lub przebudowy nawierzchni i urządzeń drogowych znajdujących się w pasie drogowym oraz ich utrzymanie ponosi inwestor,
8. W przypadku kolizji zjazdu z istniejącymi urządzeniami i obiektami infrastruktury technicznej nie związanej z gospodarką drogową inwestor na swój koszt dokona przełożenia lub zabezpieczenia ww. urządzeń lub obiektów.

UZASADNIENIE

W związku ze złożonym wnioskiem o wydanie zezwolenia na lokalizację (przebudowę) dwóch istniejących zjazdów na działki o nr ewid. 73/7 i 73/6 w pasie drogi powiatowej Nr 1220B Białobrzegi – Bór – Sosnowo – Kopiec – Mogielnice – Dębowo – Dolistowo – dr. 670 (nr ewid. 176) w miejscowości Białobrzegi, służących jako zjazdy publiczne do budynków wykorzystywanych na cele oświatowe i sakralne, mając na uwadze treść art. 29 ust.2 ustawy o drogach publicznych orzeczono jak wyżej.

Przed rozpoczęciem prac związanych z budową zjazdu należy:

- 1) dokonać zgłoszenia wykonania robót związanych z budową zjazdu, zgodnie z przepisami ustawy - Prawo budowlane lub uzyskać pozwolenie na budowę zjazdu w przypadkach wymaganych przez przepisy prawa budowlanego, przy czym przed zatwierdzeniem projektu budowlanego dokonać jego uzgodnienia z zarządcą drogi,
- 2) wystąpić do tut. Zarządu z wnioskiem o udzielenie zezwolenia na prowadzenie robót w pasie drogowym

Zezwolenie niniejsze wygasa, jeżeli w ciągu 3 lat od daty jego wydania zjazd nie zostanie wybudowany.

P O U C Z E N I E

Niniejsza decyzja nie stanowi dokumentu świadczącego o dysponowaniu gruntem.

Od niniejszej decyzji służy odwołanie do Samorządowego Kolegium Odwoławczego w Suwałkach za pośrednictwem Dyrektora Powiatowego Zarządu Dróg w Augustowie w terminie 14 dni od daty jej doręczenia.

Nie podlega opłacie skarbowej na podstawie art.7 ust. 3 ustawy o opłacie skarbowej z dnia 16 listopada 2006r (Dz.U. z 2015 r. poz. 783 ze zm.).



Z UPOWAŻNIENIA
Zarządu Powiatu
DIREKTOR
PZB w Augustowie
inż. Daniel Hiero

Otrzymują:

1. Gmina Augustów
ul. Wojska Polskiego 51
16-300 Augustów
2. a/a

Decyzja stała się ostateczna
w dniu 07.12.2016r.

01.12.2016
data

STARSZY REFERENT
ds. technicznych

mgr inż. Monika Winkiewicz

Powiatowy Zarząd Dróg
16-300 Augustów, ul. Woj. Polskiego 54
tel. 643-49-20, fax 643-54-54
REGON 790675890 NIP 846-14-28-349




Powiatowy Zarząd Dróg
16-300 Augustów, ul. Woj. Polskiego 5
tel. 643-49-20, fax 643-54-54
REGON 790675890 NIP 846-14-28-34

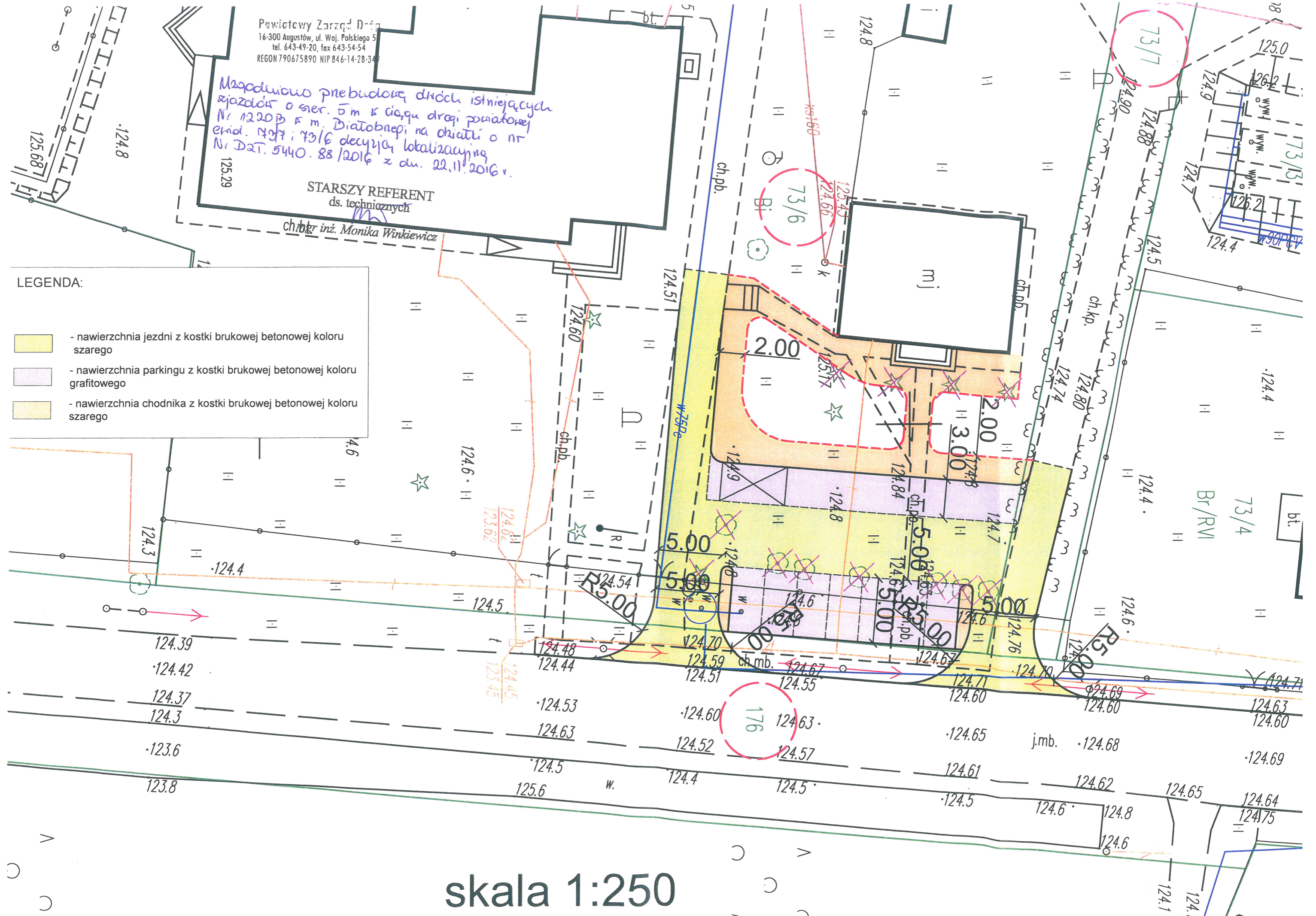
Miejscowość przebudowę dwóch istniejących
skrzyżowań o szer. 5 m k. ciągu drogi powiatowej
Nr 12203 k. m. Działobnepi na odcinku o nr
emid. 173/7 i 73/6 decyzją lokalizacyjną
Nr DZT. 5440. 88/2016 z dn. 22.11.2016 r.

STARSZY REFERENT
ds. technicznych

ch.kb inż. Monika Winkiewicz

LEGENDA:

-  - nawierzchnia jezdni z kostki brukowej betonowej koloru szarego
-  - nawierzchnia parkingu z kostki brukowej betonowej koloru grafitowego
-  - nawierzchnia chodnika z kostki brukowej betonowej koloru szarego



skala 1:250

**PODLASKI WOJEWÓDZKI
KONSERWATOR ZABYTKÓW
DELEGATURA w SUWAŁKACH
16-400 Suwałki, ul. Sejneńska 13
tel./fax 87/566-37-41**

S.5152.299.2016.PK

POZWOLENIE NR 307 / 2016

Na podstawie art. 36 ust. 1 pkt. 1, ust. 5 *Ustawy z dnia 23 lipca 2003 r. o ochronie zabytków i opiece nad zabytkami* (Dz. U. z 2014 r., poz. 1446) oraz § 14 ust. 1 pkt 1, 2, 5, 6, 7, ust. 2 pkt 1, 2, 3 oraz ust. 3 *Rozporządzenia Ministra Kultury i Dziedzictwa Narodowego z dnia 14 października 2015 r. w sprawie prowadzenia prac konserwatorskich, prac restauratorskich, robót budowlanych, badań konserwatorskich, badań architektonicznych i innych działań przy zabytku wpisanym do rejestru zabytków oraz badań archeologicznych i poszukiwań zabytków* (Dz. U z 2015 r., poz. 1789) oraz art. 104 ustawy z dnia 14 czerwca 1960 r. kodeks postępowania administracyjnego (t. j. Dz. U. z 2016 r., poz. 23 ze zm.) **po rozpatrzeniu wniosku** Gminy Augustów, ul. W. Polskiego 51, 16-300 Augustów z dnia 8.12.2016 r. (data wpl. 12.12.2016 r.) **w sprawie wydania pozwolenia na** prowadzenie robót budowlanych polegających na utwardzeniu dz. nr ewid. 73/6 i 73/7; wykonaniu miejsc parkingowych dla samochodów osobowych na potrzeby szkoły na dz. nr ewid. 73/6 i 176; wykonaniu miejsc parkingowych dla samochodów osobowych na potrzeby biblioteki na dz. nr ewid. 73/6; przebudowie dwóch zjazdów na dz. 73/6 i 73/7 z drogi powiatowej Nr 1220 B (dz. nr ewid. 176) oraz przebudowie nawierzchni drogi oraz chodników w pasie drogowym drogi powiatowej Nr 1220 B na długości 75 m na dz. nr ewid. 176 w miejscowości Białobrzegi, gm. Augustów, w oparciu o załączony projekt budowlany *Utwardzenie działek o nr geodezyjnych 73/6 oraz 73/7, wykonanie miejsc parkingowych dla samochodów osobowych na potrzeby szkoły na działkach o nr geodezyjnych 73/6 oraz 176, wykonanie miejsc parkingowych dla samochodów osobowych na potrzeby biblioteki na działce o numerze geodezyjnym 73/6, przebudowa 2 zjazdów na działki 73/6 oraz 73/7 z drogi powiatowej Nr 1220B Białobrzegi – Bór – Sosnowo – Kopiec – Mogielnice - Dębowo –Dolistowo - DW 670 (działka o nr geodezyjnym 176) oraz przebudowa nawierzchni drogi oraz chodników w pasie drogowym drogi powiatowej Nr 1220 B na długości 75 m (działka o nr geodezyjnym 176) w miejscowości Białobrzegi, gmina Augustów, powiat Augustowski, województwo podlaskie; Inwestor: Gmina Augustów, ul. Wojska Polskiego 51, 16-300 Augustów; Autor: mgr inż. Edyta Kusznierczuk upr. nr PDL/0153/PBD/15, grudzień 2016 roku*

pozwalam

Gminie Augustów, ul. W. Polskiego 51, 16-300 Augustów na prowadzenie robót budowlanych polegających na utwardzeniu dz. nr ewid. 73/6 i 73/7; wykonaniu miejsc parkingowych dla samochodów osobowych na potrzeby szkoły na dz. nr ewid. 73/6 i 176; wykonaniu miejsc parkingowych dla samochodów osobowych na potrzeby biblioteki na dz. nr ewid. 73/6; przebudowie dwóch zjazdów na dz. 73/6 i 73/7 z drogi powiatowej Nr 1220 B (dz. nr ewid. 176) oraz przebudowie nawierzchni drogi oraz chodników w pasie drogowym drogi powiatowej Nr 1220 B na długości 75 m na dz. nr ewid. 176 w miejscowości Białobrzegi, gm. Augustów, w oparciu o załączony projekt budowlany *Utwardzenie działek o nr geodezyjnych 73/6 oraz 73/7, wykonanie miejsc parkingowych dla samochodów osobowych na potrzeby szkoły na działkach o nr geodezyjnych 73/6 oraz 176, wykonanie miejsc parkingowych dla samochodów osobowych na potrzeby biblioteki na działce o numerze geodezyjnym 73/6, przebudowa 2 zjazdów na działki 73/6 oraz 73/7 z drogi powiatowej Nr 1220B Białobrzegi – Bór – Sosnowo – Kopiec – Mogielnice - Dębowo –Dolistowo - DW 670 (działka o nr geodezyjnym 176) oraz przebudowa nawierzchni drogi oraz chodników w pasie drogowym drogi powiatowej Nr 1220 B na długości 75 m (działka o nr geodezyjnym 176) w miejscowości Białobrzegi, gmina Augustów, powiat Augustowski, województwo podlaskie; Inwestor: Gmina Augustów, ul. Wojska Polskiego 51, 16-300 Augustów; Autor: mgr inż. Edyta Kusznierczuk upr. nr PDL/0153/PBD/15, grudzień 2016 roku.*

Pozwolenie niniejsze określa warunki polegające na obowiązku:

- pisemnego zawiadomienia o faktycznym terminie rozpoczęcia i zakończenia robót budowlanych przynajmniej z 3-dniowym wyprzedzeniem;
- niezwłocznego zawiadomienia wojewódzkiego konserwatora zabytków o zagrożeniach lub nowych okolicznościach ujawnionych w trakcie prowadzenia robót budowlanych.

Termin ważności pozwolenia: do 31.10.2020 r.

Postępowanie w sprawie wydanego pozwolenia może zostać wznowione, a następnie pozwolenie może zostać cofnięte lub zmienione na podst. art. 47 ustawy z dnia 23 lipca 2003 r. o ochronie zabytków i opiece nad zabytkami.

UZASADNIENIE

W dniu 12 grudnia 2016 r. wpłynął wniosek Gminy Augustów o wydanie pozwolenia na prowadzenie robót budowlanych polegających na utwardzeniu dz. nr ewid. 73/6 i 73/7; wykonaniu miejsc parkingowych dla samochodów osobowych na potrzeby szkoły na dz. nr ewid. 73/6 i 176; wykonaniu miejsc parkingowych dla samochodów osobowych na potrzeby biblioteki na dz. nr ewid. 73/6; przebudowie dwóch zjazdów na dz. 73/6 i 73/7 z drogi powiatowej Nr 1220 B (dz. nr ewid. 176) oraz przebudowie nawierzchni drogi oraz chodników w pasie drogowym drogi powiatowej Nr 1220 B na długości 75 m na dz. nr ewid. 176 w miejscowości Białobrzegi, gm. Augustów. Działki nr ewid. 73/6, 73/7 i 176 znajdują się na obszarze Kanału Augustowskiego, wpisanego do rejestru zabytków nieruchomości decyzją Kl. WKZ 534/5/d/79 z dn. 9.02.1979 r. W związku z powyższym teren planowanej inwestycji objęty jest prawną ochroną konserwatorską w oparciu o art. 7 pkt 1 Ustawy z dnia 23 lipca 2003 r. o ochronie zabytków i opiece nad zabytkami.

Planowana inwestycja polegać będzie na utwardzeniu działek, wykonaniu miejsc postojowych dla samochodów osobowych na potrzeby szkoły oraz na potrzeby biblioteki i przebudowie dwóch zjazdów publicznych. Planowane jest wykonanie następujących robót: frezowanie warstwy ścieralnej na drodze powiatowej, rozebranie istniejącej nawierzchni zjazdów i chodników, ustawienie obrzeży i chodników, profilowanie i zagęszczenie istniejącego podłoża, wykonanie podbudów kruszywowych, wykonanie nawierzchni z elementów betonowych, ułożenie warstwy jezdnej z betonu asfaltowego. Początek przebudowywanego odcinka drogi powiatowej nr 1220B długości 72 m przyjęto przed przebudowywanym zjazdem na działkę nr ewid. 73/7 zaś koniec na wysokości granicy dz. 73/6 i 247. Przebudowę drogi przewiduje się z wykorzystaniem istniejącego korpusu drogowego, a niweleta drogi pozostanie bez zmian. Szerokość projektowanej warstwy ścieralnej na drodze powiatowej będzie identyczna jak w stanie istniejącym, spadek poprzeczny projektuje się jako jednostronny 2 %. Szerokość chodników będzie wynosiła od 2 do 2,9 m, a spadek poprzeczny jako jednostronny 2 %. Droga powiatowa wykonana będzie z betonu asfaltowego, o grubości po zagęszczeniu 5 cm; zjazdy, drogi manewrowe i parkingi wykonane będą z warstwy jezdnej z kostki brukowej betonowej gr 8 cm, podsypki cementowo-piaskowej o gr 5 cm i podbudowy z kruszywa naturalnego gr. 20 cm. Chodniki wykonane będą z warstwy ścieralnej z kostki brukowej betonowej gr 6 cm, podsypki cementowo-piaskowej gr 5 cm oraz podbudowy z kruszywa naturalnego gr. 10 cm. Inwestycja ta nie wpłynie negatywnie na zabytek jakim jest Kanał Augustowski. Wobec powyższego postanowiono orzec jak w sentencji.

POUCZENIE

Od niniejszej decyzji służy stronom, odwołanie do Ministra Kultury i Dziedzictwa Narodowego, które należy złożyć za pośrednictwem Podlaskiego Wojewódzkiego Konserwatora Zabytków Delegatura w Suwałkach, 16-400 Suwałki, ul. Sejneńska 13 w terminie 14 dni od daty doręczenia.

Z up. Podlaskiego Wojewódzkiego
Konserwatora Zabytków

A. Ejdulis
Anett Ejdulis

Kierownik Delegatury

WOJEWODZKI URZĄD
OCHRONY ZABYTKÓW
w Białymstoku

DELEGATURA w SUWAŁKACH
16 400 Suwałki, ul. Sejneńska 13
tel./fax 87-566-37-41

Załącznik:

1. Utwardzenie działek o nr geodezyjnych 73/6 oraz 73/7, wykonanie miejsc parkingowych dla samochodów osobowych na potrzeby szkoły na działkach o nr geodezyjnych 73/6 oraz 176, wykonanie miejsc parkingowych dla samochodów osobowych na potrzeby biblioteki na działce o numerze geodezyjnym 73/6, przebudowa 2 zjazdów na działki 73/6 oraz 73/7 z drogi powiatowej Nr 1220B Białobrzegi – Bór – Sosnowo – Kopiec – Mogielnice - Dębowo –Dolistowo - DW 670 (działka o nr geodezyjnym 176) oraz przebudowa nawierzchni drogi oraz chodników w pasie drogowym drogi powiatowej Nr 1220 B na długości 75 m (działka o nr geodezyjnym 176) w miejscowości Białobrzegi, gmina Augustów, powiat Augustowski, województwo podlaskie; Inwestor: Gmina Augustów, ul. Wojska Polskiego 51, 16-300 Augustów; Autor: mgr inż. Edyta Kusznierczuk upr. nr PDL/0153/PBD/15, grudzień 2016 roku – 1 egz.

Otrzymuje:

1. Gmina Augustów
ul. W. Polskiego 51, 16-300 Augustów
2. Samodzielny Ośrodek Duszpasterski pw. bł. Siostry Faustyny w Białobrzegach
Białobrzegi, 16-300 Augustów
3. Powiatowy Zarząd Dróg
ul. W. Polskiego 54, 16-300 Augustów

Do wiadomości:

1. Starostwo Powiatowe w Augustowie
ul. 3 Maja 29, 16-300 Augustów

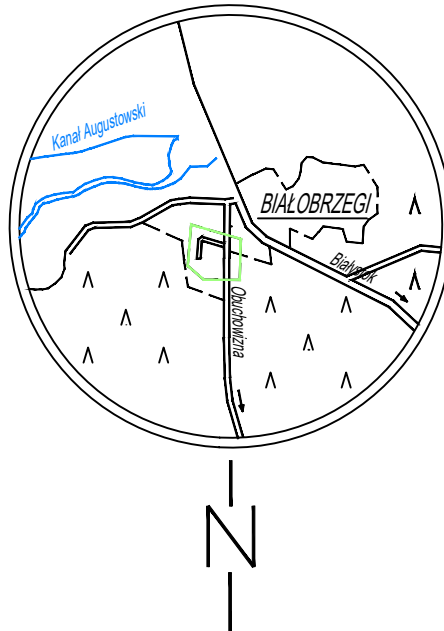
Del. WUOZ w Suwałkach –a/a.

Za wydanie niniejszej decyzji nie pobrano opłaty skarbowej, zgodnie z przepisami art. 7 ust. 3 ustawy z dnia 16 listopada 2006 r. o opłacie skarbowej (Dz. U. 2016, poz. 1827).

Zgodnie z art. 36 ust. 8 ustawy z dnia 23 lipca 2003 r. o ochronie zabytków i opiece nad zabytkami uzyskanie pozwolenia WKZ na podjęcie robót budowlanych nie zwalnia z obowiązku uzyskania pozwolenia na budowę albo zgłoszenia, zgodnie z przepisami ustawy Prawo Budowlane.

PLAN ORIENTACYJNY

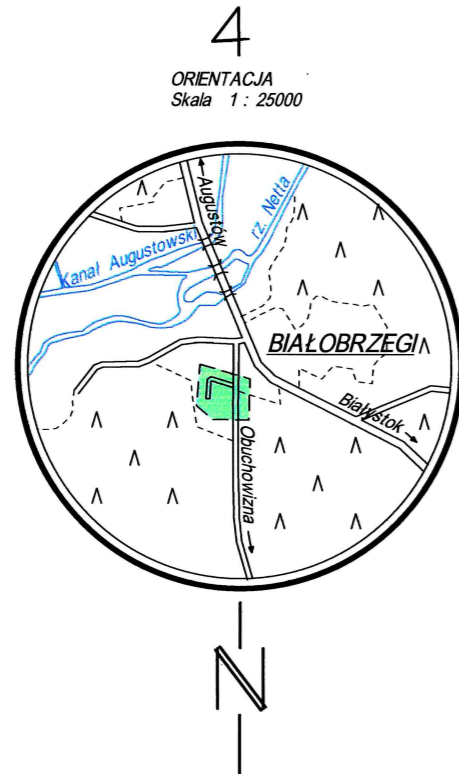
skala 1:25 000



<i>Zabrania się powielania rysunku oraz usuwania tabeli znamionowej rysunku (prawo autorskie) bez zgody PinkRoad</i>		
		SEBASTIAN WASZKIEWICZ ul. Generała Zygmunta Berlinga 21/5 15-814 Białystok NIP 542-222-05-60 REGON 262016615 tel. 509 258 108 e-mail: pinkroad@interia.eu
Stadium : P.W.	Nazwa rysunku: Plan orientacyjny Obiekt: Utwardzenie działek o nr geodezyjnych 73/6 oraz 73/7, wykonanie miejsc parkingowych dla samochodów osobowych na potrzeby szkoły na działkach o nr geodezyjnych 73/6 oraz 176, wykonanie miejsc parkingowych dla samochodów osobowych na potrzeby biblioteki na działce o nr geodezyjnym 73/6, przebudowa 2 zjazdów na działki 73/6 oraz 73/7 z drogi powiatowej Nr 1220B Białobrzegi - Bór - Sosnowo - Kopiec - Mogielnice - Dębowo - Dolistowo - DW 670 (działka o nr geodezyjnym 176) oraz przebudowa nawierzchni drogi oraz chodników w pasie drogowym drogi powiatowej Nr 1220B na długości 75 m (działka o nr geodezyjnym 176) w miejscowości Białobrzegi, gmina Augustów, powiat augustowski, województwo podlaskie.	Rysunek nr: 1
Skala : 1:25000		Data : 12.2016
BRANŻA DROGOWA		
Imię i nazwisko nr upr.:	Podpis:	
Projektant: mgr inż. Edyta Kusznierczuk PDL/0153/PBD/15		
Opracował: mgr inż. Sebastian Waszkiewicz PDI./0107/OWOD/08		

Powiązuję się, że niniejszy dokument został opracowany w wyniku prac geodezyjnych i kartograficznych, których rezultaty zawiera operat techniczny wpisany do ewidencji państwowego zasobu geodezyjnego i kartograficznego.

Organ prowadzący państwowy zasób geodezyjny i kartograficzny
STAROSTA AUGUSTOWSKI
 z 2001.2016-1190
 21 LIS. 2016
GŁÓWNY SPECJALISTA
 mgr inż. Halina Granacka



MAPA DO CELÓW PROJEKTOWYCH	
Oznaczenie kancelaryjne zgłoszenia pracy geodezyjnej	L. ks. rob. 380/2016 GK.6640.1220.2016
OBIEKT	działka nr 73/2, 73/3, 73/4, 73/5, 73/6, 73/7, 247
Jednostka ewidencyjna	identyfikator: 200102_2 nazwa: AUGUSTÓW
Obszar ewidencyjny	identyfikator: 200102_20001 nazwa: BIAŁOBRZEGIA
SKALA MAPY	1 : 500
Nazwa układu współrzędnych	prostokątnych płaskich: 2000/24 wysokościowych: Kronsztadt 86
Oznaczenie granic obszaru, który był przedmiotem aktualizacji	
Służebności gruntowe mające wpływ na zagospodarowanie gruntów, zlokalizowanych w granicach projektowanej inwestycji	Nie stwierdzono
Kontur użytku gruntowego, który nie jest ujawniony w bazie danych ewidencji gruntów i budynków	
Mapa aktualna na dzień	27.10.2016r.
Arkusz mapy zasadniczej	8.208.12.08.12, 8.208.12.08.21, 8.208.12.08.23
Nie wyklucza się istnienia w terenie innych urządzeń podziemnych, które nie były zgłoszone do inwentaryzacji powykonawczej	
Przedsiębiorstwo GEO-TRANS Dariusz Tomkiewicz 16-300 Augustów, ul. 3-go Maja 56 NIP 846-100-81-56 REGON 790183885 tel. 087 643 54 92	GEODETA UPRAWNIONY Dariusz Tomkiewicz upr. nr 13456 27.10.2016r. Imię i nazwisko, nr uprawnień oraz data i podpis geodety uprawnionego, który opracował mapę



Uspodowano projekt zagospodarowania terenu inwestycji polegającej na mini przebudowie nawierzchni drogi oraz chodników oraz przebudowie dwóch zjazdów w ciągu drogi powiatowej Nr 1220 B k m. Białobrzegia zgodnie z decyzją lokalizacyjną Nr Dm.5440.88/2016 z dn. 22. 11. 2016 r.

STARSI REFERENT ds. technicznych
 mgr inż. Monika Winkiewicz

LEGENDA:

- warstwa ścierna z betonu asfaltowego
- nawierzchnia jezdni z kostki brukowej betonowej koloru szarego
- nawierzchnia parkingu z kostki brukowej betonowej koloru grafitowego
- nawierzchnia chodnika z kostki brukowej betonowej koloru szarego
- krawężnik betonowy 15 x 30 cm
- krawężnik betonowy najazdowy 15 x 22 cm
- obrzeże betonowe 6 x 20 cm
- palisady betonowe 15 x 15 x 40 cm
- drzewa do wycinki
- działki objęte inwestycją

ISTNIEJĄCE

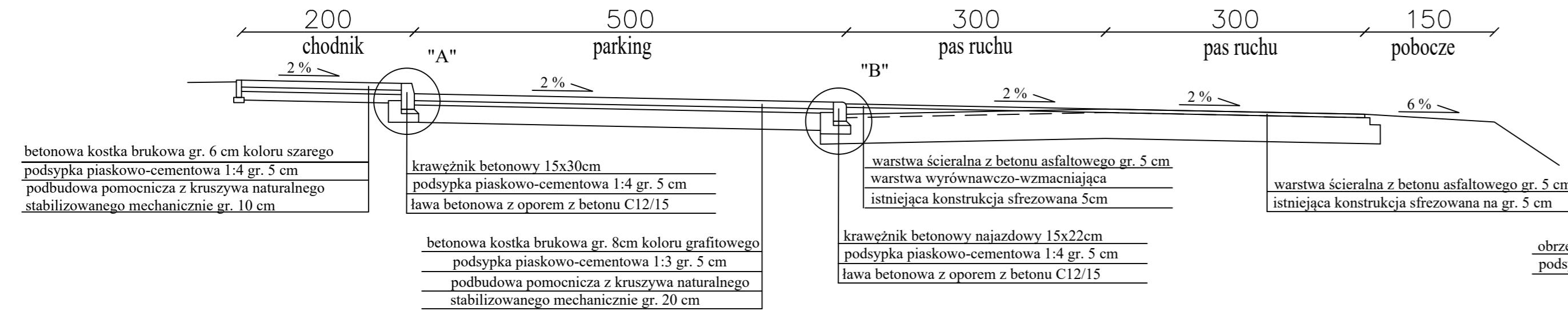
- istniejące granice działek
- sieć energetyczna
- sieć wodociągowa
- sieć telekomunikacyjna

Zabrania się powielania rysunku oraz usuwania tabeli znamionowej rysunku (prawo autorskie) bez zgody PinkRoad

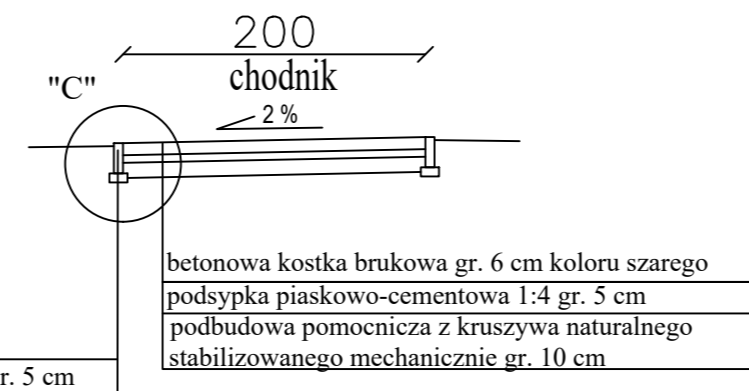
PINK ROAD
SEBASTIAN WASZKIEWICZ
 ul. Generał Szymanowski Berlinga 21/5
 15-814 Białystok
 NIP 543-222-05-60 REGON 362016618
 tel. 509 258 108
 e-mail: pinkroad@interia.pl

Stadium:	Nazwa rysunku: Projekt zagospodarowania terenu	Rysunek nr:
P.W.	Objekt: Utwardzenie działek o nr geodezyjnych 73/6 oraz 73/7, wykonanie miejsc parkingowych dla samochodów osobowych na potrzeby szkoły na działkach o nr geodezyjnych 73/6 oraz 176, wykonanie miejsc parkingowych dla samochodów osobowych na potrzeby biblioteki na działce o nr geodezyjnym 73/6, przebudowa 2 zjazdów na działki 73/6 oraz 73/7 z drogi powiatowej Nr 1220B Białobrzegia - Bór - Sosnowo - Koplec - Mogielnica - Dębowo - Dollstowo - DW 670 (działka o nr geodezyjnym 176) oraz przebudowa nawierzchni drogi oraz chodników w pasie drogowym drogi powiatowej Nr 1220B na długości 75 m (działka o nr geodezyjnym 176) w miejscowości Białobrzegia, gmina Augustów, powiat augustowski, województwo podlaskie.	2
Skala:	1:500	Data: 12.2016
BRANŻA DROGOWA		
Imię i nazwisko nr upr.:	Podpis:	
Projektant:	mgr inż. Edyta Kuszniereczuk PDL/0153/PBD/15	
Opracował:	mgr inż. Sebastian Waszkiewicz PDL/0107/OWOD/08	

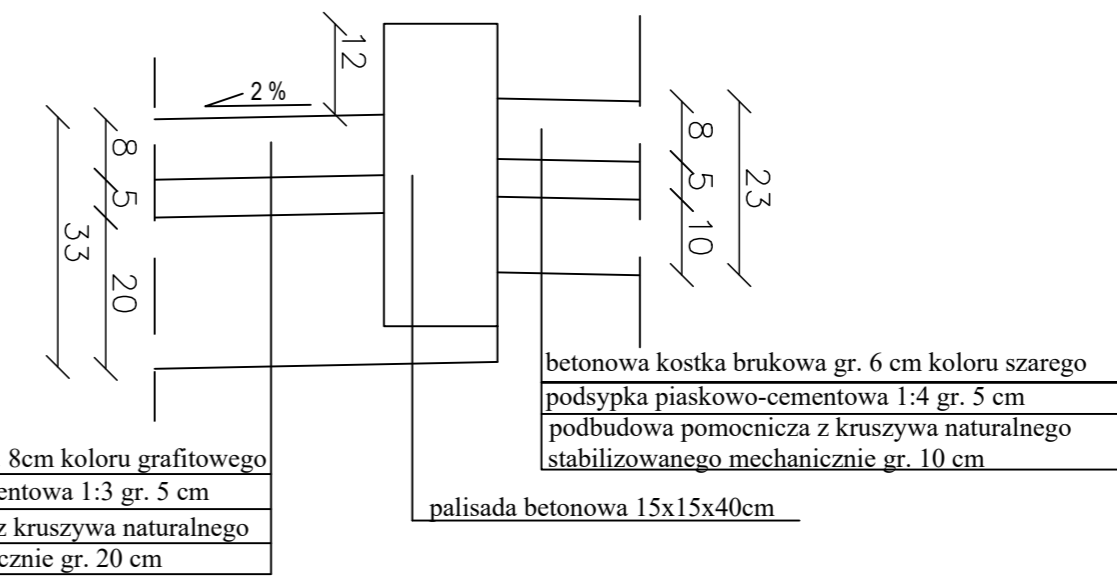
Przekrój 1-1



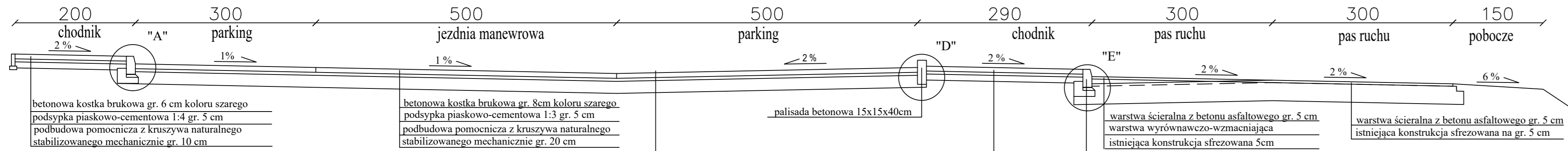
Przekrój 3-3



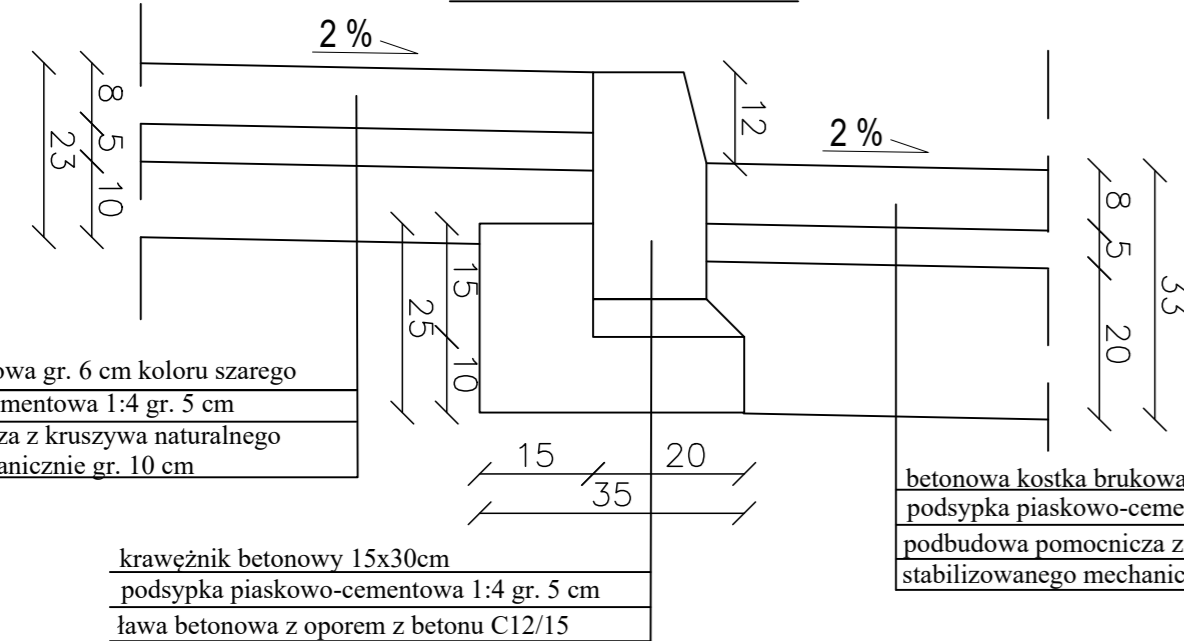
SZCZEGÓŁ "D"
SKALA 1 : 10



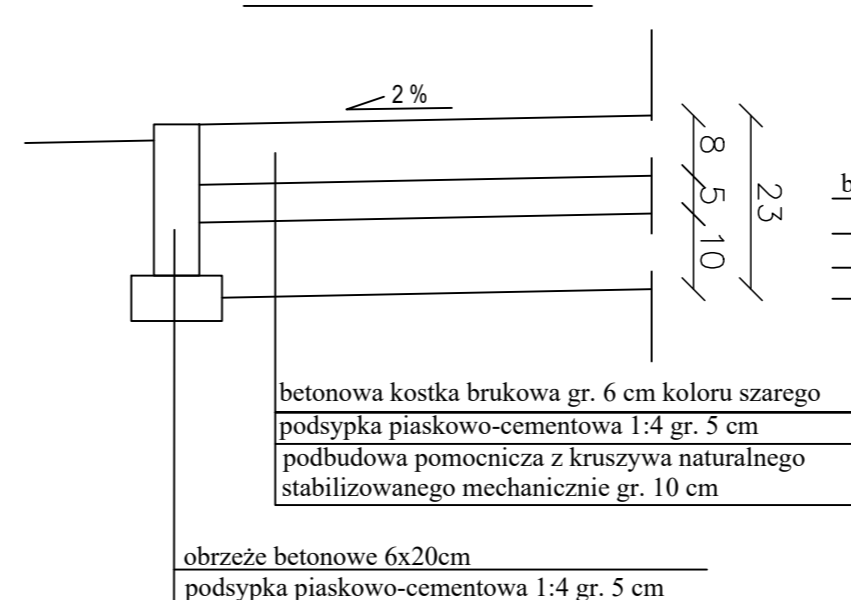
Przekrój 2-2



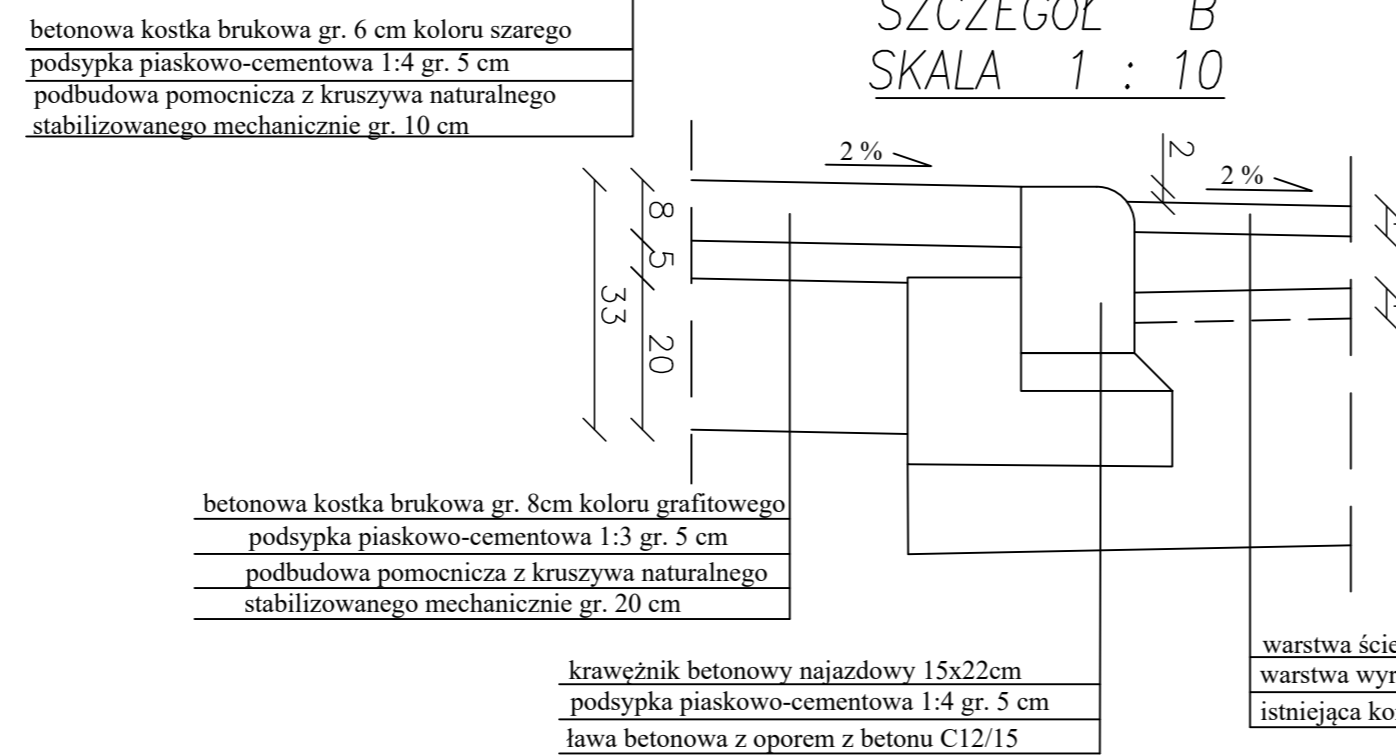
SZCZEGÓŁ "A"
SKALA 1 : 10



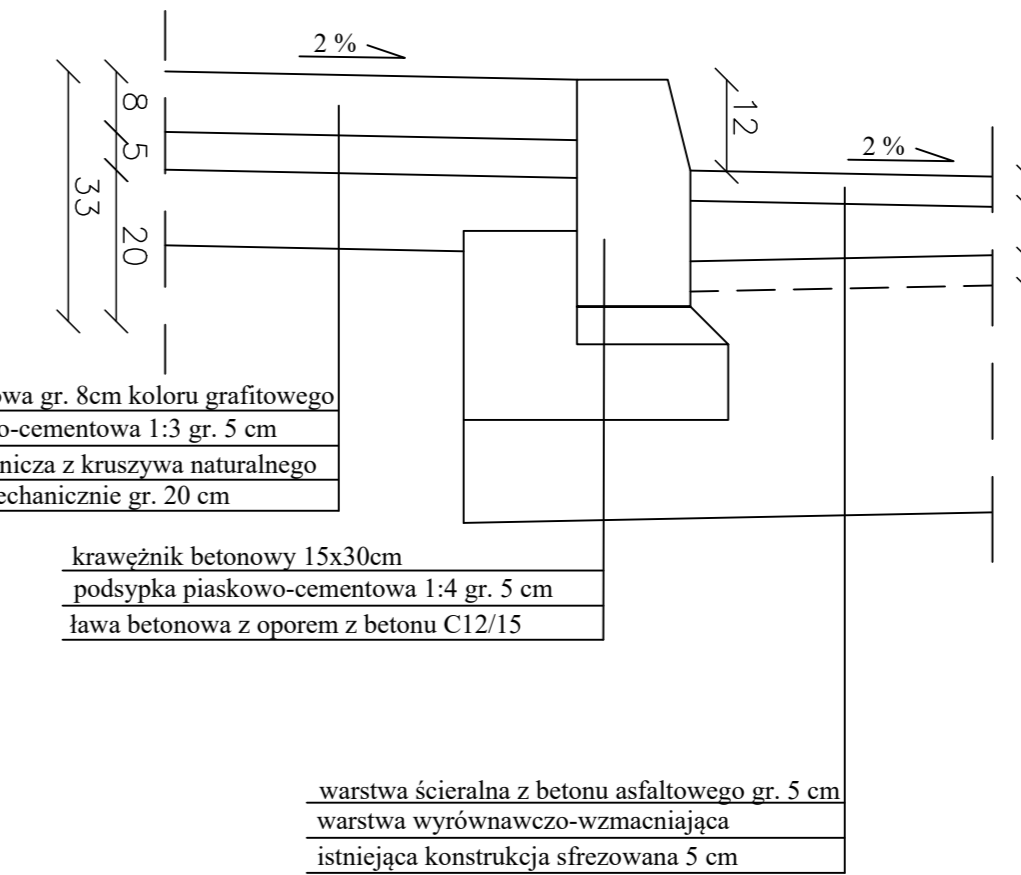
SZCZEGÓŁ "C"
SKALA 1 : 10



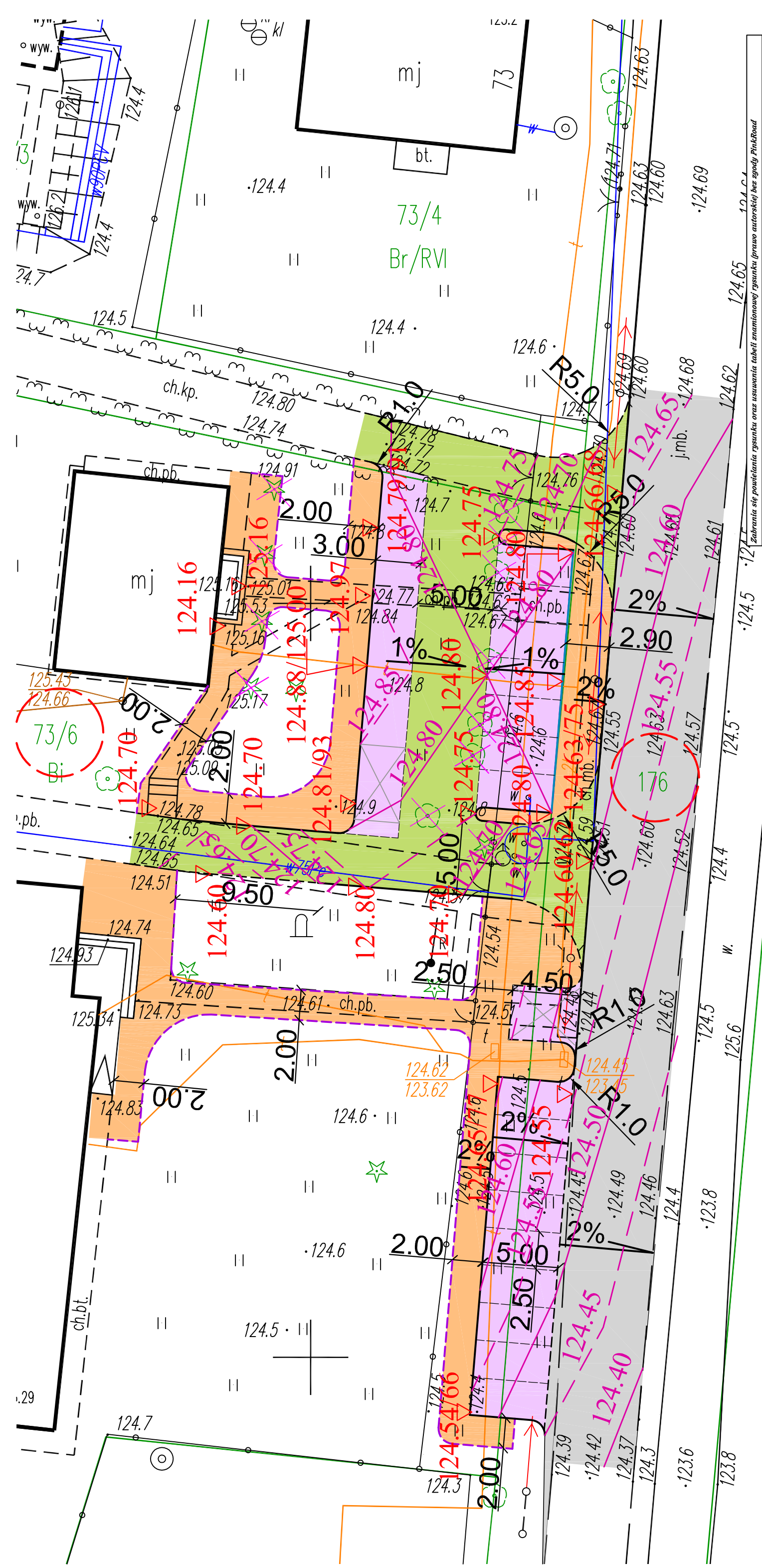
SZCZEGÓŁ "B"
SKALA 1 : 10



SZCZEGÓŁ "E"
SKALA 1 : 10



Zabrania się powielania rysunku oraz usuwania tabeli znamionowej rysunku (prawo autorskie) bez zgody PinkRoad		
SEBASTIAN WASZKIEWICZ ul. Generała Erymunda Berlinga 21/5 18-114 Białystok NIP 842-282-06-40 KRS 0000 062016615 tel. 809 288 108 e-mail: pinkroad@interia.eu		
Stadium :	Nazwa rysunku: Przekroje normalne / szczegóły konstrukcyjne	Rysunek nr:
	Objekt: Urządzenie działek o nr geodezyjnych 73/6 oraz 73/7, wykonanie miejsc parkingowych dla samochodów osobowych na potrzeby szkoły na działkach o nr geodezyjnych 73/6 oraz 176, wykonanie miejsc parkingowych dla samochodów osobowych na potrzeby biblioteki na działce o nr geodezyjnym 73/6, przebudowa 2 zjazdów na działki 73/6 oraz 73/7 z drogi powiatowej Nr 1220B Białobrzegi - Bór - Sosnowo - Kopiec - Magielnica - Dębowo - Doliśtowo - DW 670 (działka o nr geodezyjnym 176) oraz przebudowa nawierzchni drogi oraz chodników w pasie drogowym drogi powiatowej Nr 1220B na długości 75 m (działka o nr geodezyjnym 176) w miejscowości Białobrzegi, gmina Augustów, powiat augustowski, województwo podlaskie.	Data : 12.2016
Skala :	1:50 / 10	
BRANŻA DROGOWA		
Imię i nazwisko nr opr.:	Podpis:	
Projektant:	mgr inż. Edyta Kuszniereczuk PDL/0153/PBD/15	
Opracował:	mgr inż. Sebastian Waszkiewicz PDL/0107/OWOD/08	



Zabrania się powielania rysunku oraz usuwania tabeli zmianowej rysunku przez spody PinkRoad
101.C1

SEBASTIAN WASZKIEWICZ
ul. Generała Żymuntka Berlinga 21/5
15-814, Białystok
NIP 542-222-05-60 REGON 362016615
tel. 509 288 108
e-mail: pinkroad@interia.eu

PINK ROAD

Stadium :	P.W.	Nazwa rysunku: Rozwiązania wysokościowe	Rysunek nr: 4
Skala :	1:250	Objekt: Utworzenie działek o nr geodezyjnych 73/6 oraz 73/7, wykonanie miejsc parkingowych dla samochodów osobowych na potrzeby szkoły na działkach o nr geodezyjnych 73/6 oraz 176, wykonanie miejsc parkingowych dla samochodów osobowych na potrzeby biblioteki na działce o nr geodezyjnym 73/6, przebudowa 2 zjazdów na działki 73/6 oraz 73/7 z drogi powiatowej Nr 12208 Białobrzegi - Bór - Sosnowo - Kopic - Mogielnice - Dębowo - DW 670 (działka o nr geodezyjnym 176) oraz przebudowa nawierzchni drogi oraz chodników w pasie drogowym drogi powiatowej Nr 12208 na długości 75 m (działka o nr geodezyjnym 176) w miejscowości Białobrzegi, gmina Augustów, powiat augustowski, województwo podlaskie.	Data : 12.2016
Imię i nazwisko nr upr.:	BRANŻA DROGOWA		
Projektant:	mgr inż. Edyta Kuszniereczuk PDL/0153/PBD/15		
Opracował:	mgr inż. Sebastian Waszkiewicz PDL/0107/OWOD/08		

